

## КАРТА-ПЛАН ТЕРРИТОРИИ

### Пояснительная записка

#### 1. Сведения о территории выполнения комплексных кадастровых работ:

*Российская Федерация, Смоленская область, м.о. Ярцевский, г.Ярцево, кадастровый квартал 67:25:0010708*

(наименование субъекта Российской Федерации, муниципального образования, населенного пункта, уникальные учетные номера кадастровых кварталов, иные сведения, позволяющие определить местоположение территории, на которой выполняются комплексные кадастровые работы, например, наименование садоводческого или огороднического некоммерческого товарищества, гаражного кооператива, элемента планировочной структуры)

#### 2. Основания выполнения комплексных кадастровых работ:

Наименование, дата и номер документа, на основании которого выполняются комплексные кадастровые работы:

*Соглашением о предоставлении из федерального бюджета субсидий, в том числе грантов в форме субсидий, юридическим лицам, индивидуальным предпринимателям, а также физическим лицам № 321-20-2025-002 от 30 января 2025 г.*

#### 3. Дата подготовки карты-плана территории: 5 сентября 2025 г.

#### 4. Сведения о заказчике(ах) комплексных кадастровых работ:

В отношении юридического лица, органа местного самоуправления муниципального района, муниципального округа или городского округа либо уполномоченного исполнительного органа государственной власти субъекта Российской Федерации:

полное или сокращенное (в случае, если имеется) наименование: Управление Росреестра по Смоленской области

основной государственный регистрационный номер: 1046758340507

идентификационный номер налогоплательщика: 6730055050

В отношении физического лица или представителя физических или юридических лиц:

фамилия, имя, отчество (последнее - при наличии): —

страховой номер индивидуального лицевого счета в системе обязательного пенсионного страхования Российской Федерации (СНИЛС): —

Наименование и реквизиты документа, подтверждающие полномочия представителя заказчика(ов) комплексных кадастровых работ:

—

Адрес электронной почты (для направления уведомления о результатах внесения сведений в Единый государственный реестр недвижимости):

—

#### 5. Сведения об исполнителе комплексных кадастровых работ:

Полное или сокращенное (в случае, если имеется) наименование и адрес юридического лица, с которым заключен государственный или муниципальный контракт либо договор подряда на выполнение комплексных кадастровых работ:

*Филиал ППК "Роскадастр" по Смоленской области, адрес: 214025, Смоленск г, Полтавская ул, Дом 8*

Фамилия, имя, отчество кадастрового инженера (последнее - при наличии): *Россомахина Ирина Николаевна*

и основной государственный регистрационный номер кадастрового инженера индивидуального предпринимателя (ОГРНИП): *—*

Страховой номер индивидуального лицевого счета в системе обязательного пенсионного страхования Российской Федерации (СНИЛС) кадастрового инженера: *078-236-254-82*

Уникальный реестровый номер кадастрового инженера в реестре саморегулируемой организации кадастровых инженеров и дата внесения сведений о физическом лице в такой реестр: *0116, 3 мая 2012 г.*

Полное или (в случае, если имеется) сокращенное наименование саморегулируемой организации кадастровых инженеров, членом которой является кадастровый инженер:

*СРО АКИ "Поволжье"*

Контактный телефон: *89172340414*

Почтовый адрес и адрес электронной почты, по которым осуществляется связь с кадастровым инженером:

*г. Казань, ул. Шуртыгина, д.3, помещение №21 (2 этаж), irish\_185@mail.ru*

**6. Перечень документов, использованных при подготовке карты-плана территории:**

№ п/п	Реквизиты документа				
	Вид	Дата	Номер	Наименование	Иные сведения
1	2	3	4	5	6
1	Кадастровый план территории, выдан: Филиал публично-правовой компании "Роскадастр" по Смоленской области	28 августа 2025 г.	КУВИ-001/2025-164578619	Кадастровый план территории	—

**7. Пояснения к карте-плану территории:**

Пояснительная записка

Комплексные кадастровые работы были проведены на основании Соглашения о предоставлении из федерального бюджета субсидий, в том числе грантов в форме субсидий, юридическим лицам, индивидуальным предпринимателям, а также физическим лицам №321-20-2025-002 на территории Смоленской области от 30.01.2025г.

Согласно требований части 3 статьи 42.8 Федерального закона от 24.07.2007г. №221-ФЗ, в ходе выполнения комплексных кадастровых работ в отношении кадастрового квартала, при уточнении местоположения границ земельных участков (в том числе в целях исправления реестровой ошибки в описании местоположения границ земельного участка) их площадь либо:

- не уменьшалась более чем на 10%;
- увеличивалась не более чем на величину предельного минимального размера земельного участка, установленного ПЗЗ для определенных территориальных зон;
- увеличивалась более чем на 10%, так как предельный минимальный размер земельного участка, утвержденный ПЗЗ для определенных территориальных зон, установлен.

В Акте согласования указываются точки или части границ земельных участков, местоположение которых уточнено и подлежит согласованию согласно части 1 статьи 39 Федерального закона от 24.07.2007г. №221-ФЗ. Если земельный участок граничит с землями, находящимися в государственной или муниципальной собственности (не с земельными участками), то согласование местоположения в отношении такой части границы согласно Закону о кадастре не проводится. Разъяснения приведены в Письме Министерства экономического развития РФ от 8 октября 2013г. №ОГ-Д23-5470 «О подготовке межевого плана и проведении процедуры согласования местоположения границ земельного участка», а также в Письме Росреестра от 17.11.2020г. №13-00408/20 «О согласовании местоположения границ земельных участков».

Сведения о кадастровом инженерере: фамилия, имя, отчество (отчество при наличии) – Россомахина Ирина Николаевна; Страховой номер индивидуального лицевого счета в системе обязательного пенсионного страхования Российской Федерации (СНИЛС) – 078-236-254 82; Уникальный регистрационный номер члена саморегулируемой организации кадастровых инженеров в реестре членов саморегулируемой организации кадастровых инженеров и дата внесения сведений о физическом лице в такой реестр – 17846 от 01.12.2011г.; Контактный телефон: 89172340414; адрес электронной почты, по которым осуществляется связь с кадастровым инженером: irish\_185@mail.ru; Наименование саморегулируемой организации кадастровых инженеров, членом которой является кадастровый инженер – СРО "Ассоциация кадастровых инженеров Поволжья" (реестровый №009).

Сведения о пунктах геодезической сети и средствах измерений

1. Сведения о пунктах геодезической сети:

№ п/п	Вид геодезической сети	Название пункта геодезической сети и тип знака	Система координат пункта геодезической сети	Координаты пункта, м		Дата обследования 6 февраля 2024 г.		
						Сведения о состоянии		
				X	Y	наружного знака пункта	центра пункта	марки центра пункта
1	2	3	4	5	6	7	8	9
1	Государственная геодезическая сеть. 2	Красный Бор, сигн., 27.800 м, 1, б/№	МСК-67, зона 1	486 207,32	1 251 690,99	Утрачен	Сохранился	Сохранился
2	Государственная геодезическая сеть. 3	Хоблино, сигн., 11.000 м, 1, б/№		498 238,09	1 280 408,87			

1	2	3	4	5	6	7	8	9
3	Государственная геодезическая сеть. 3	Елча, сигн., 11.600 м, 42 оп, б/№	МСК-67, зона 1	476 115,67	1 275 304,29	—	—	—
<b>2. Сведения об использованных средствах измерений:</b>								
№ п/п	Наименование и обозначение типа средства измерений - прибора (инструмента, аппаратуры)	Заводской или серийный номер средства измерений		Реквизиты свидетельства о поверке прибора (инструмента, аппаратуры) и (или) срок действия поверки				
1	2	3		4				
1	Аппаратура геодезическая спутниковая PrinCe i30	3491933		№С-ГФК/30-08-2024/366349251 от 30.08.2024г.				
2	Аппаратура геодезическая спутниковая PrinCe i90	3486225		№С-ГФК/30-08-2024/366348454 от 30.08.2024г.				

### Сведения об уточняемых земельных участках

<b>1. Сведения о характерных точках границ уточняемого земельного участка с кадастровым номером _____ :</b> Система координат _____ Зона № _____							
Обоз- начение харак- терных точек границ	Координаты, м				Метод определения координат	Формулы, примененные для расчета средней квадратической погрешности определения координат характерных точек границ (Mt), с подставленными в такие формулы значениями и итоговые (вычисленные) значения Mt, м	Описание закрепления точки
	содержатся в Едином государственном реестре недвижимости		определены в результате выполнения комплексных кадастровых работ				
	X	Y	X	Y			
1	2	3	4	5	6	7	8
<b>2. Сведения о частях границ уточняемого земельного участка с кадастровым номером _____ :</b>							
Обозначение части границ		Горизонтальное проложение (S), м	Описание прохождения части границ	Сведения о согласовании местоположения границ (согласовано/спорное)			
от т.	до т.						
1	2	3	4	5			
<b>3. Сведения о характеристиках уточняемого земельного участка с кадастровым номером _____ 67:25:0010708:35 _____ :</b>							
№ п/п	Наименование характеристики земельного участка		Значение характеристики				
1	2		3				
1.	Адрес земельного участка		—				
1.1.	Сведения о местоположении земельного участка (при отсутствии адреса) в структурированном в соответствии с федеральной информационной адресной системой виде		215805, Российская Федерация, Смоленская область, Ярцевский р-н, Ярцево г, Энтузиастов ул				
1.2.	Дополнительные сведения о местоположении земельного участка		—				
2.	Площадь земельного участка ± величина погрешности определения (вычисления) площади ( $P \pm \Delta P$ ), м²		$0 \pm 0,00$				
3.	Формула, примененная для вычисления предельной погрешности определения площади земельного участка, с подставленными значениями и итоговые (вычисленные) значения		$3,5*0,10*\sqrt{(0,00)} = 0$				
4.	Площадь земельного участка согласно сведениям Единого государственного реестра недвижимости (Ркад), м²		2 300,00				
5.	Оценка расхождения Р и Ркад ( $P - P_{кад}$ ), м²		2 300				

1	2	3
6.	Предельный минимальный и максимальный размеры земельного участка (Рмин и Рмакс), м <sup>2</sup>	— —
7.	Вид (виды) разрешенного использования	Для строительства временной базы с выставочным центром новых строительных материалов и технологий
7.1.	Дополнительные сведения об использовании земельного участка	—
8.	Кадастровый или иной государственный учетный номер (инвентарный) здания, сооружения, объекта незавершенного строительства, расположенного на земельном участке	—
9.	Сведения о земельных участках (землях общего пользования, территории общего пользования), посредством которых обеспечивается доступ	—
10.	Иные сведения	—
<b>4. Пояснения к сведениям об уточняемом земельном участке с кадастровым номером 67:25:0010708:35 :</b>		
1.	—	

## Сведения об образуемых земельных участках

<b>1. Сведения о характерных точках границ образуемого земельного участка</b> _____ : <div style="text-align: right;">обозначение земельного участка</div>					
Система координат _____				Зона № _____	
Обоз- начение харак- терных точек границ	Координаты, м		Метод определения координат	Формулы, примененные для расчета средней квадратической погрешности определения координат характерных точек границ (Mt), с подставленными в такие формулы значениями и итоговые (вычисленные) значения Mt, м	Описание закрепления точки
	X	Y			
1	2	3	4	5	6
<b>2. Сведения о частях границ образуемого земельного участка</b> _____ : <div style="text-align: right;">обозначение земельного участка</div>					
Обозначение части границ		Горизонтальное проложение (S), м	Описание прохождения части границ	Сведения о согласовании местоположения границ (согласовано/спорное)	
от т.	до т.				
1	2	3	4	5	
<b>3. Сведения о характеристиках образуемого земельного участка</b> _____ : <div style="text-align: right;">обозначение земельного участка</div>					
№ п/п	Наименование характеристики земельного участка		Значение характеристики		
1	2		3		
1.	Адрес земельного участка				
1.1.	Сведения о местоположении земельного участка (при отсутствии адреса) в структурированном в соответствии с федеральной информационной адресной системой виде				
1.2.	Дополнительные сведения о местоположении земельного участка				
2.	Категория земель				
3.	Вид (виды) разрешенного использования				
3.1.	Дополнительные сведения об использовании земельного участка				
4.	Реестровый номер границ территориальной зоны или в случае отсутствия такого реестрового номера ее индивидуальное обозначение (вид, тип, номер, индекс)				
5.	Площадь земельного участка ± величина погрешности определения (вычисления) площади ( $P \pm \Delta P$ ), м²				

1	2	3
6.	Формула, примененная для вычисления предельной погрешности определения площади земельного участка, с подставленными значениями и итоговые (вычисленные) значения	
7.	Предельный минимальный и максимальный размеры земельного участка (Рмин) и (Рмакс), м²	
8.	Кадастровый или иной государственный учетный номер (инвентарный) объекта недвижимости, расположенного на образуемом земельном участке	
9.	Кадастровые номера исходных земельных участков	
9.1.	Кадастровый номер входящего в состав земельного участка, представляющего собой единое землепользование (номер контура многоконтурного земельного участка), преобразование которого осуществляется	
9.2.	Кадастровые номера земельных участков, исключаемых из состава измененного (исходного) земельного участка, представляющего собой единое землепользование	
9.3.	Кадастровый или иной государственный учетный номер (инвентарный) объекта недвижимости, расположенного на измененном земельном участке	
10.	Условный номер земельного участка	
11.	Учетный номер проекта межевания территории	
12.	Дополнительные сведения об образовании земельного участка	
13.	Сведения о земельных участках (землях общего пользования, территории общего пользования), посредством которых обеспечивается доступ	
14.	Иные сведения	
4. Пояснения к сведениям об образуемом земельном участке _____ :		
_____ обозначение земельного участка		
1.		



**Сведения об уточняемых земельных участках, необходимые для исправления реестровых ошибок в сведениях о местоположении их границ**

**1. Сведения о характерных точках границ уточняемого земельного участка с кадастровым номером** 67:25:0010708:10 :  
Система координат МСК-67, зона 1 Зона № 1

Обоз- начение харак- терных точек границ	Координаты, м				Метод определения координат	Формулы, примененные для расчета средней квадратической погрешности определения координат характерных точек границ (Mt), с подставленными в такие формулы значениями и итоговые (вычисленные) значения Mt, м	Описание закрепления точки
	содержатся в Едином государственном реестре недвижимости		определены в результате выполнения комплексных кадастровых работ				
	X	Y	X	Y			
1	2	3	4	5	6	7	8
41	489 312,08	1 265 516,13	489 312,08	1 265 516,13	—	0,30	—
42	489 342,09	1 265 539,95	489 342,09	1 265 539,95			
43	489 327,77	1 265 557,96	489 327,77	1 265 557,96			
44	489 314,74	1 265 547,45	489 314,74	1 265 547,45		0,10	
45	489 305,71	1 265 540,16	489 305,71	1 265 540,16			
46	489 301,77	1 265 527,28	489 301,77	1 265 527,28			
41	489 312,08	1 265 516,13	489 312,08	1 265 516,13		0,30	

**2. Сведения о частях границ уточняемого земельного участка с кадастровым номером** 67:25:0010708:10 :

Обозначение части границ		Горизонтальное проложение (S), м	Описание прохождения части границ	Сведения о согласовании местоположения границ (согласовано/спорное)
от т.	до т.			
1	2	3	4	5
41	42	38,31	—	согласовано
42	43	23,01		
43	44	16,74		
44	45	11,61		
45	46	13,47		
46	41	15,19		

**3. Сведения о характеристиках уточняемого земельного участка с кадастровым номером** 67:25:0010708:10 :

№ п/п	Наименование характеристики	Значение характеристики
1	2	3

1	2	3
1.	Адрес земельного участка	—
1.1.	Сведения о местоположении земельного участка (при отсутствии адреса) в структурированном в соответствии с федеральной информационной адресной системой виде	Российская Федерация, Смоленская область, Ярцевский р-н, Ярцево г, Энтузиастов ул
1.2.	Дополнительные сведения о местоположении земельного участка	—
2.	Площадь земельного участка $\pm$ величина погрешности определения (вычисления) площади ( $P \pm \Delta P$ ), м <sup>2</sup>	$851 \pm 10,00$
3.	Формула, примененная для вычисления предельной погрешности определения площади земельного участка, с подставленными значениями и итоговые (вычисленные) значения	$3,5*0,10*\sqrt{(851,00)} = 10$
4.	Площадь земельного участка согласно сведениям Единого государственного реестра недвижимости (Ркад), м <sup>2</sup>	850,00
5.	Оценка расхождения Р и Ркад ( $P - P_{кад}$ ), м <sup>2</sup>	1
6.	Предельный минимальный и максимальный размеры земельного участка (Рмин и Рмакс), м <sup>2</sup>	— —
7.	Кадастровый или иной государственный учетный номер (инвентарный) здания, сооружения, объекта незавершенного строительства, расположенного на земельном участке	—
8.	Вид (виды) разрешенного использования	коммунальное обслуживание
8.1.	Дополнительные сведения об использовании земельного участка	—
9.	Сведения о земельных участках (землях общего пользования, территории общего пользования), посредством которых обеспечивается доступ	—
10.	Иные сведения	—
<b>4. Пояснения к сведениям об уточняемом земельном участке с кадастровым номером</b>		<b>67:25:0010708:10 :</b>
1.	—	

1. Сведения о характерных точках границ уточняемого земельного участка с кадастровым номером

67:25:0010708:13

:

Система координат

МСК-67, зона 1

Зона №

1

Обоз- начение харак- терных точек границ	Координаты, м				Метод определения координат	Формулы, примененные для расчета средней квадратической погрешности определения координат характерных точек границ (Mt), с подставленными в такие формулы значениями и итоговые (вычисленные) значения Mt, м	Описание закрепления точки
	содержатся в Едином государственном реестре недвижимости		определены в результате выполнения комплексных кадастровых работ				
	X	Y	X	Y			
1	2	3	4	5	6	7	8
47	489 352,86	1 265 264,48	489 352,86	1 265 264,48	Геодезический метод	0,30	Закрепление отсутствует
48	489 328,44	1 265 299,41	489 328,44	1 265 299,41			
49	489 324,96	1 265 304,12	489 324,96	1 265 304,12	—		—
50	489 284,75	1 265 273,31	489 284,75	1 265 273,31			Временный межевой знак
51	489 315,10	1 265 235,00	489 315,10	1 265 235,00			
47	489 352,86	1 265 264,48	489 352,86	1 265 264,48	Геодезический метод		Закрепление отсутствует

2. Сведения о частях границ уточняемого земельного участка с кадастровым номером

67:25:0010708:13

:

Обозначение части границ		Горизонтальное проложение (S), м	Описание прохождения части границ	Сведения о согласовании местоположения границ (согласовано/спорное)
от т.	до т.			
1	2	3	4	5
47	48	42,62	—	согласовано
48	49	5,86		
49	50	50,66		
50	51	48,88		
51	47	47,90		

3. Сведения о характеристиках уточняемого земельного участка с кадастровым номером

67:25:0010708:13

:

№ п/п	Наименование характеристики	Значение характеристики
1	2	3

1	2	3
1.	Адрес земельного участка	—
1.1.	Сведения о местоположении земельного участка (при отсутствии адреса) в структурированном в соответствии с федеральной информационной адресной системой виде	Российская Федерация, Смоленская область, Ярцевский р-н, Ярцево г, Metallургов пр-кт
1.2.	Дополнительные сведения о местоположении земельного участка	—
2.	Площадь земельного участка $\pm$ величина погрешности определения (вычисления) площади ( $P \pm \Delta P$ ), м <sup>2</sup>	$2\,401 \pm 17,00$
3.	Формула, примененная для вычисления предельной погрешности определения площади земельного участка, с подставленными значениями и итоговые (вычисленные) значения	$3,5 \cdot 0,10 \cdot \sqrt{(2\,401,00)} = 17$
4.	Площадь земельного участка согласно сведениям Единого государственного реестра недвижимости (Ркад), м <sup>2</sup>	2 400,00
5.	Оценка расхождения Р и Ркад ( $P - P_{\text{кад}}$ ), м <sup>2</sup>	1
6.	Предельный минимальный и максимальный размеры земельного участка (Рмин и Рмакс), м <sup>2</sup>	— —
7.	Кадастровый или иной государственный учетный номер (инвентарный) здания, сооружения, объекта незавершенного строительства, расположенного на земельном участке	—
8.	Вид (виды) разрешенного использования	Под строительство производственного цеха трикотажной фабрики
8.1.	Дополнительные сведения об использовании земельного участка	—
9.	Сведения о земельных участках (землях общего пользования, территории общего пользования), посредством которых обеспечивается доступ	—
10.	Иные сведения	—
<b>4. Пояснения к сведениям об уточняемом земельном участке с кадастровым номером</b>		<b>67:25:0010708:13 :</b>
1.	—	

1. Сведения о характерных точках границ уточняемого земельного участка с кадастровым номером67:25:0010708:1347:

Система координатМСК-67, зона 1Зона №1

Обоз- начение харак- терных точек границ	Координаты, м				Метод определения координат	Формулы, примененные для расчета средней квадратической погрешности определения координат характерных точек границ (Mt), с подставленными в такие формулы значениями и итоговые (вычисленные) значения Mt, м	Описание закрепления точки
	содержатся в Едином государственном реестре недвижимости		определены в результате выполнения комплексных кадастровых работ				
	X	Y	X	Y			
1	2	3	4	5	6	7	8
155	489 468,60	1 265 296,94	489 468,60	1 265 296,94	—	0,10	—
156	489 467,85	1 265 297,81	489 467,85	1 265 297,81			
157	489 460,08	1 265 306,79	489 460,08	1 265 306,79			
74	489 455,84	1 265 303,05	489 455,84	1 265 303,05			
158	489 463,21	1 265 293,81	489 463,21	1 265 293,81			
159	489 463,97	1 265 292,85	489 463,97	1 265 292,85			
155	489 468,60	1 265 296,94	489 468,60	1 265 296,94			

2. Сведения о частях границ уточняемого земельного участка с кадастровым номером67:25:0010708:1347:

Обозначение части границ		Горизонтальное проложение (S), м	Описание прохождения части границ	Сведения о согласовании местоположения границ (согласовано/спорное)
от т.	до т.			
1	2	3	4	5
155	156	1,15	—	согласовано
156	157	11,87		
157	74	5,65		
74	158	11,82		
158	159	1,22		
159	155	6,18		

3. Сведения о характеристиках уточняемого земельного участка с кадастровым номером67:25:0010708:1347:

№ п/п	Наименование характеристики	Значение характеристики
1	2	3

1	2	3
1.	Адрес земельного участка	—
1.1.	Сведения о местоположении земельного участка (при отсутствии адреса) в структурированном в соответствии с федеральной информационной адресной системой виде	215805, Российская Федерация, Смоленская область, Ярцевский р-н, Ярцево г, Энтузиастов ул
1.2.	Дополнительные сведения о местоположении земельного участка	—
2.	Площадь земельного участка $\pm$ величина погрешности определения (вычисления) площади ( $P \pm \Delta P$ ), м <sup>2</sup>	$77 \pm 3,00$
3.	Формула, примененная для вычисления предельной погрешности определения площади земельного участка, с подставленными значениями и итоговые (вычисленные) значения	$3,5*0,10*\sqrt{(77,00)} = 3$
4.	Площадь земельного участка согласно сведениям Единого государственного реестра недвижимости (Ркад), м <sup>2</sup>	77,00
5.	Оценка расхождения Р и Ркад ( $P - P_{кад}$ ), м <sup>2</sup>	0
6.	Предельный минимальный и максимальный размеры земельного участка ( $P_{мин}$ и $P_{макс}$ ), м <sup>2</sup>	— —
7.	Кадастровый или иной государственный учетный номер (инвентарный) здания, сооружения, объекта незавершенного строительства, расположенного на земельном участке	—
8.	Вид (виды) разрешенного использования	под торговый комплекс
8.1.	Дополнительные сведения об использовании земельного участка	—
9.	Сведения о земельных участках (землях общего пользования, территории общего пользования), посредством которых обеспечивается доступ	—
10.	Иные сведения	—
<b>4. Пояснения к сведениям об уточняемом земельном участке с кадастровым номером</b>		<b>67:25:0010708:1347 :</b>
1.	—	

1. Сведения о характерных точках границ уточняемого земельного участка с кадастровым номером

67:25:0010708:1349

:

Система координат

МСК-67, зона 1

Зона №

1

Обоз- начение харак- терных точек границ	Координаты, м				Метод определения координат	Формулы, примененные для расчета средней квадратической погрешности определения координат характерных точек границ (Mt), с подставленными в такие формулы значениями и итоговые (вычисленные) значения Mt, м	Описание закрепления точки
	содержатся в Едином государственном реестре недвижимости		определены в результате выполнения комплексных кадастровых работ				
	X	Y	X	Y			
1	2	3	4	5	6	7	8
160	489 407,95	1 265 368,09	489 407,95	1 265 368,09	—	0,10	—
161	489 407,84	1 265 368,23	489 407,84	1 265 368,23			
162	489 405,44	1 265 371,43	489 405,44	1 265 371,43			
163	489 401,60	1 265 376,55	489 401,60	1 265 376,55			
164	489 399,94	1 265 374,98	489 399,94	1 265 374,98			
165	489 392,86	1 265 360,36	489 392,86	1 265 360,36			
166	489 392,22	1 265 359,32	489 392,22	1 265 359,32			
167	489 394,58	1 265 356,50	489 394,58	1 265 356,50			
160	489 407,95	1 265 368,09	489 407,95	1 265 368,09			

2. Сведения о частях границ уточняемого земельного участка с кадастровым номером

67:25:0010708:1349

:

Обозначение части границ		Горизонтальное проложение (S), м	Описание прохождения части границ	Сведения о согласовании местоположения границ (согласовано/спорное)
от т.	до т.			
1	2	3	4	5
160	161	0,18	—	согласовано
161	162	4,00		
162	163	6,40		
163	164	2,28		
164	165	16,24		
165	166	1,22		
166	167	3,68		
167	160	17,69		

3. Сведения о характеристиках уточняемого земельного участка с кадастровым номером

67:25:0010708:1349

:

№ п/п	Наименование характеристики	Значение характеристики
-------	-----------------------------	-------------------------

1	2	3
1.	Адрес земельного участка	—
1.1.	Сведения о местоположении земельного участка (при отсутствии адреса) в структурированном в соответствии с федеральной информационной адресной системой виде	215805, Российская Федерация, Смоленская область, Ярцевский р-н, Ярцево г, Энтузиастов ул
1.2.	Дополнительные сведения о местоположении земельного участка	—
2.	Площадь земельного участка $\pm$ величина погрешности определения (вычисления) площади ( $P \pm \Delta P$ ), м <sup>2</sup>	$133 \pm 4,00$
3.	Формула, примененная для вычисления предельной погрешности определения площади земельного участка, с подставленными значениями и итоговые (вычисленные) значения	$3,5*0,10*\sqrt{(133,00)} = 4$
4.	Площадь земельного участка согласно сведениям Единого государственного реестра недвижимости (Ркад), м <sup>2</sup>	133,00
5.	Оценка расхождения Р и Ркад ( $P - P_{кад}$ ), м <sup>2</sup>	0
6.	Предельный минимальный и максимальный размеры земельного участка ( $P_{мин}$ и $P_{макс}$ ), м <sup>2</sup>	— —
7.	Кадастровый или иной государственный учетный номер (инвентарный) здания, сооружения, объекта незавершенного строительства, расположенного на земельном участке	—
8.	Вид (виды) разрешенного использования	под торговый комплекс
8.1.	Дополнительные сведения об использовании земельного участка	—
9.	Сведения о земельных участках (землях общего пользования, территории общего пользования), посредством которых обеспечивается доступ	—
10.	Иные сведения	—
<b>4. Пояснения к сведениям об уточняемом земельном участке с кадастровым номером</b>		<b>67:25:0010708:1349 :</b>
1.	—	



1. Сведения о характерных точках границ уточняемого земельного участка с кадастровым номером					67:25:0010708:1350		
Система координат					МСК-67, зона 1		
					Зона № 1		
Обоз- начение харак- терных точек границ	Координаты, м				Метод определения координат	Формулы, примененные для расчета средней квадратической погрешности определения координат характерных точек границ (Mt), с подставленными в такие формулы значениями и итоговые (вычисленные) значения Mt, м	Описание закрепления точки
	содержатся в Едином государственном реестре недвижимости		определены в результате выполнения комплексных кадастровых работ				
	X	Y	X	Y			
1	2	3	4	5	6	7	8
168	489 470,02	1 265 298,19	489 470,02	1 265 298,19	—	0,10	—
169	489 471,23	1 265 299,25	489 471,23	1 265 299,25			Закрепление отсутствует
170	489 470,52	1 265 300,13	489 470,52	1 265 300,13			
171	489 466,28	1 265 305,31	489 466,28	1 265 305,31			
172	489 467,55	1 265 306,36	489 467,55	1 265 306,36			
173	489 411,76	1 265 371,67	489 411,76	1 265 371,67			
174	489 409,17	1 265 374,71	489 409,17	1 265 374,71			
175	489 408,65	1 265 374,25	489 408,65	1 265 374,25			
176	489 404,38	1 265 379,18	489 404,38	1 265 379,18			
163	489 401,60	1 265 376,55	489 401,60	1 265 376,55			
162	489 405,44	1 265 371,43	489 405,44	1 265 371,43			
161	489 407,84	1 265 368,23	489 407,84	1 265 368,23			
160	489 407,95	1 265 368,09	489 407,95	1 265 368,09			
167	489 394,58	1 265 356,50	489 394,58	1 265 356,50			
58	489 406,24	1 265 342,56	489 406,24	1 265 342,56			
57	489 407,82	1 265 344,13	489 407,82	1 265 344,13			
56	489 416,34	1 265 352,57	489 416,34	1 265 352,57			
55	489 428,01	1 265 337,94	489 428,01	1 265 337,94			
54	489 447,20	1 265 313,88	489 447,20	1 265 313,88			
53	489 449,15	1 265 311,44	489 449,15	1 265 311,44			
52	489 449,61	1 265 310,87	489 449,61	1 265 310,87			
74	489 455,84	1 265 303,05	489 455,84	1 265 303,05			
157	489 460,08	1 265 306,79	489 460,08	1 265 306,79			

1	2	3	4	5	6	7	8
156	489 467,85	1 265 297,81	489 467,85	1 265 297,81	—	0,10	—
155	489 468,60	1 265 296,94	489 468,60	1 265 296,94			
168	489 470,02	1 265 298,19	489 470,02	1 265 298,19			
2. Сведения о частях границ уточняемого земельного участка с кадастровым номером					67:25:0010708:1350 :		
Обозначение части границ		Горизонтальное проложение (S), м	Описание прохождения части границ		Сведения о согласовании местоположения границ (согласовано/спорное)		
от т.	до т.						
1	2	3	4		5		
168	169	1,61	—		согласовано		
169	170	1,13					
170	171	6,69					
171	172	1,65					
172	173	85,89					
173	174	3,99					
174	175	0,69					
175	176	6,52					
176	163	3,83					
163	162	6,40					
162	161	4,00					
161	160	0,18					
160	167	17,69					
167	58	18,17					
58	57	2,23					
57	56	11,99					
56	55	18,71					
55	54	30,78					
54	53	3,12					
53	52	0,73					
52	74	10,00					
74	157	5,65					
157	156	11,87					
156	155	1,15					
155	168	1,89					

3. Сведения о характеристиках уточняемого земельного участка с кадастровым номером 67:25:0010708:1350 :		
№ п/п	Наименование характеристики	Значение характеристики
1	2	3
1.	Адрес земельного участка	—
1.1.	Сведения о местоположении земельного участка (при отсутствии адреса) в структурированном в соответствии с федеральной информационной адресной системой виде	215805, Российская Федерация, Смоленская область, Ярцевский р-н, Ярцево г, Энтузиастов ул
1.2.	Дополнительные сведения о местоположении земельного участка	—
2.	Площадь земельного участка ± величина погрешности определения (вычисления) площади ( $P \pm \Delta P$ ), м²	1 138 ± 12,00
3.	Формула, примененная для вычисления предельной погрешности определения площади земельного участка, с подставленными значениями и итоговые (вычисленные) значения	$3,5*0,10*\sqrt{(1\ 138,00)} = 12$
4.	Площадь земельного участка согласно сведениям Единого государственного реестра недвижимости (Ркад), м²	1 138,00
5.	Оценка расхождения Р и Ркад ( $P - P_{кад}$ ), м²	0
6.	Предельный минимальный и максимальный размеры земельного участка (Рмин и Рмакс), м²	— —
7.	Кадастровый или иной государственный учетный номер (инвентарный) здания, сооружения, объекта незавершенного строительства, расположенного на земельном участке	—
8.	Вид (виды) разрешенного использования	под магазин
8.1.	Дополнительные сведения об использовании земельного участка	—
9.	Сведения о земельных участках (землях общего пользования, территории общего пользования), посредством которых обеспечивается доступ	—
10.	Иные сведения	—
4. Пояснения к сведениям об уточняемом земельном участке с кадастровым номером 67:25:0010708:1350 :		
1.	—	

1. Сведения о характерных точках границ уточняемого земельного участка с кадастровым номером					67:25:0010708:1357			:
Система координат		МСК-67, зона 1			Зона №			1
Обоз- начение харак- терных точек границ	Координаты, м				Метод определения координат	Формулы, примененные для расчета средней квадратической погрешности определения координат характерных точек границ (Mt), с подставленными в такие формулы значениями и итоговые (вычисленные) значения Mt, м	Описание закрепления точки	
	содержатся в Едином государственном реестре недвижимости		определены в результате выполнения комплексных кадастровых работ					
	X	Y	X	Y				
1	2	3	4	5	6	7	8	
28	489 430,23	1 265 439,87	489 430,23	1 265 439,87	—	0,10	Закрепление отсутствует	
177	489 428,31	1 265 442,03	489 428,31	1 265 442,03				
178	489 424,64	1 265 438,66	489 424,64	1 265 438,66				
179	489 420,37	1 265 435,02	489 420,37	1 265 435,02				
180	489 420,23	1 265 435,06	489 420,23	1 265 435,06				
181	489 414,21	1 265 442,10	489 414,21	1 265 442,10				
182	489 413,79	1 265 446,73	489 413,79	1 265 446,73				
183	489 414,02	1 265 447,14	489 414,02	1 265 447,14				
184	489 419,63	1 265 451,79	489 419,63	1 265 451,79				
185	489 418,46	1 265 453,11	489 418,46	1 265 453,11				
186	489 414,24	1 265 449,50	489 414,24	1 265 449,50				
187	489 396,06	1 265 433,24	489 396,06	1 265 433,24				
188	489 407,21	1 265 419,56	489 407,21	1 265 419,56				
28	489 430,23	1 265 439,87	489 430,23	1 265 439,87				
2. Сведения о частях границ уточняемого земельного участка с кадастровым номером					67:25:0010708:1357			:
Обозначение части границ		Горизонтальное проложение (S), м	Описание прохождения части границ		Сведения о согласовании местоположения границ (согласовано/спорное)			
от т.	до т.							
1	2	3	4		5			
28	177	2,89	—		согласовано			
177	178	4,98						
178	179	5,61						
179	180	0,15						
180	181	9,26						

1	2	3	4	5
181	182	4,65	—	согласовано
182	183	0,47		
183	184	7,29		
184	185	1,76		
185	186	5,55		
186	187	24,39		
187	188	17,65		
188	28	30,70		

**3. Сведения о характеристиках уточняемого земельного участка с кадастровым номером** 67:25:0010708:1357 :

№ п/п	Наименование характеристики	Значение характеристики
1	2	3
1.	Адрес земельного участка	—
1.1.	Сведения о местоположении земельного участка (при отсутствии адреса) в структурированном в соответствии с федеральной информационной адресной системой виде	215805, Российская Федерация, Смоленская область, Ярцево г, Энтузиастов ул, д 22
1.2.	Дополнительные сведения о местоположении земельного участка	—
2.	Площадь земельного участка ± величина погрешности определения (вычисления) площади ( $P \pm \Delta P$ ), м²	$403 \pm 7,00$
3.	Формула, примененная для вычисления предельной погрешности определения площади земельного участка, с подставленными значениями и итоговые (вычисленные) значения	$3,5 * 0,10 * \sqrt{(403,00)} = 7$
4.	Площадь земельного участка согласно сведениям Единого государственного реестра недвижимости (Ркад), м²	403,00
5.	Оценка расхождения Р и Ркад ( $P - P_{кад}$ ), м²	0
6.	Предельный минимальный и максимальный размеры земельного участка ( $P_{мин}$ и $P_{макс}$ ), м²	— —
7.	Кадастровый или иной государственный учетный номер (инвентарный) здания, сооружения, объекта незавершенного строительства, расположенного на земельном участке	—
8.	Вид (виды) разрешенного использования	Под незавершенное строительство здание ( 6/8 долей) и под здание кафе "Сибирские огни" (2/8 долей)
8.1.	Дополнительные сведения об использовании земельного участка	—

1	2				3		
9.	Сведения о земельных участках (землях общего пользования, территории общего пользования), посредством которых обеспечивается доступ				—		
10.	Иные сведения				—		
4. Пояснения к сведениям об уточняемом земельном участке с кадастровым номером 67:25:0010708:1357 :							
1.	—						
1. Сведения о характерных точках границ уточняемого земельного участка с кадастровым номером 67:25:0010708:1358 :							
Система координат МСК-67, зона 1 Зона № 1							
Обоз- начение харак- терных точек границ	Координаты, м				Метод определения координат	Формулы, примененные для расчета средней квадратической погрешности определения координат характерных точек границ (Mt), с подставленными в такие формулы значениями и итоговые (вычисленные) значения Mt, м	Описание закрепления точки
	содержатся в Едином государственном реестре недвижимости		определены в результате выполнения комплексных кадастровых работ				
	X	Y	X	Y			
1	2	3	4	5	6	7	8
177	489 428,31	1 265 442,03	489 428,31	1 265 442,03	—	0,10	Закрепление отсутствует
184	489 419,63	1 265 451,79	489 419,63	1 265 451,79			
183	489 414,02	1 265 447,14	489 414,02	1 265 447,14			
182	489 413,79	1 265 446,73	489 413,79	1 265 446,73			
181	489 414,21	1 265 442,10	489 414,21	1 265 442,10			
180	489 420,23	1 265 435,06	489 420,23	1 265 435,06			
179	489 420,37	1 265 435,02	489 420,37	1 265 435,02			
178	489 424,64	1 265 438,66	489 424,64	1 265 438,66			
177	489 428,31	1 265 442,03	489 428,31	1 265 442,03			
2. Сведения о частях границ уточняемого земельного участка с кадастровым номером 67:25:0010708:1358 :							
Обозначение части границ		Горизонтальное проложение (S), м	Описание прохождения части границ	Сведения о согласовании местоположения границ (согласовано/спорное)			
от т.	до т.						
1	2	3	4	5			
177	184	13,06	—	согласовано			
184	183	7,29					
183	182	0,47					

1	2	3	4	5
182	181	4,65	—	согласовано
181	180	9,26		
180	179	0,15		
179	178	5,61		
178	177	4,98		

**3. Сведения о характеристиках уточняемого земельного участка с кадастровым номером** 67:25:0010708:1358 :

№ п/п	Наименование характеристики	Значение характеристики
1	2	3
1.	Адрес земельного участка	—
1.1.	Сведения о местоположении земельного участка (при отсутствии адреса) в структурированном в соответствии с федеральной информационной адресной системой виде	215805, Российская Федерация, Смоленская область, Ярцево г, Энтузиастов ул, д 22
1.2.	Дополнительные сведения о местоположении земельного участка	—
2.	Площадь земельного участка ± величина погрешности определения (вычисления) площади ( $P \pm \Delta P$ ), м²	$134 \pm 4,00$
3.	Формула, примененная для вычисления предельной погрешности определения площади земельного участка, с подставленными значениями и итоговые (вычисленные) значения	$3,5*0,10*\sqrt{(134,00)} = 4$
4.	Площадь земельного участка согласно сведениям Единого государственного реестра недвижимости (Ркад), м²	134,00
5.	Оценка расхождения Р и Ркад ( $P - P_{кад}$ ), м²	0
6.	Предельный минимальный и максимальный размеры земельного участка ( $P_{мин}$ и $P_{макс}$ ), м²	— —
7.	Кадастровый или иной государственный учетный номер (инвентарный) здания, сооружения, объекта незавершенного строительства, расположенного на земельном участке	—
8.	Вид (виды) разрешенного использования	Под незавершенное строительство здание ( 6/8 долей) и под здание кафе "Сибирские огни" (2/8 долей)
8.1.	Дополнительные сведения об использовании земельного участка	—
9.	Сведения о земельных участках (землях общего пользования, территории общего пользования), посредством которых обеспечивается доступ	—
10.	Иные сведения	—

4. Пояснения к сведениям об уточняемом земельном участке с кадастровым номером67:25:0010708:1358:

1.	—
----	---

1. Сведения о характерных точках границ уточняемого земельного участка с кадастровым номером67:25:0010708:1369:

Система координатМСК-67, зона 1Зона №1

Обоз- начение харак- терных точек границ	Координаты, м				Метод определения координат	Формулы, примененные для расчета средней квадратической погрешности определения координат характерных точек границ (Mt), с подставленными в такие формулы значениями и итоговые (вычисленные) значения Mt, м	Описание закрепления точки	
	содержатся в Едином государственном реестре недвижимости		определены в результате выполнения комплексных кадастровых работ					
	X	Y	X	Y				
1	2	3	4	5	6	7	8	
33	489 287,01	1 265 165,83	489 287,01	1 265 165,83	—	0,10	Временный межевой знак	
189	489 296,73	1 265 173,67	489 296,73	1 265 173,67				
190	489 304,97	1 265 180,32	489 304,97	1 265 180,32				
191	489 327,60	1 265 153,09	489 327,60	1 265 153,09				
192	489 336,76	1 265 160,69	489 336,76	1 265 160,69				
193	489 340,78	1 265 164,02	489 340,78	1 265 164,02				
194	489 346,84	1 265 169,05	489 346,84	1 265 169,05				
195	489 355,31	1 265 176,08	489 355,31	1 265 176,08				
196	489 333,03	1 265 203,62	489 333,03	1 265 203,62				
197	489 336,77	1 265 207,38	489 336,77	1 265 207,38				
51	489 315,10	1 265 235,00	489 315,10	1 265 235,00		0,30		
50	489 284,75	1 265 273,31	489 284,75	1 265 273,31				
198	489 234,71	1 265 232,11	489 234,71	1 265 232,11		0,10		
199	489 283,21	1 265 170,64	489 283,21	1 265 170,64				
33	489 287,01	1 265 165,83	489 287,01	1 265 165,83				

2. Сведения о частях границ уточняемого земельного участка с кадастровым номером67:25:0010708:1369:

Обозначение части границ		Горизонтальное проложение (S), м	Описание прохождения части границ	Сведения о согласовании местоположения границ (согласовано/спорное)
от т.	до т.			
1	2	3	4	5
33	189	12,49	—	согласовано
189	190	10,59		



1	2	3	4	5
190	191	35,41	—	согласовано
191	192	11,90		
192	193	5,22		
193	194	7,88		
194	195	11,01		
195	196	35,42		
196	197	5,30		
197	51	35,11		
51	50	48,88		
50	198	64,82		
198	199	78,30		
199	33	6,13		

**3. Сведения о характеристиках уточняемого земельного участка с кадастровым номером** 67:25:0010708:1369 :

№ п/п	Наименование характеристики	Значение характеристики
1	2	3
1.	Адрес земельного участка	—
1.1.	Сведения о местоположении земельного участка (при отсутствии адреса) в структурированном в соответствии с федеральной информационной адресной системой виде	215805, Российская Федерация, Смоленская область, Ярцевский р-н, Ярцево г, Metallургов пр-кт, д 41Г
1.2.	Дополнительные сведения о местоположении земельного участка	—
2.	Площадь земельного участка ± величина погрешности определения (вычисления) площади ( $P \pm \Delta P$ ), м²	$6\,766 \pm 29,00$
3.	Формула, примененная для вычисления предельной погрешности определения площади земельного участка, с подставленными значениями и итоговые (вычисленные) значения	$3,5*0,10*\sqrt{(6\,766,00)} = 29$
4.	Площадь земельного участка согласно сведениям Единого государственного реестра недвижимости (Ркад), м²	6 766,00
5.	Оценка расхождения Р и Ркад ( $P - P_{кад}$ ), м²	0
6.	Предельный минимальный и максимальный размеры земельного участка ( $P_{мин}$ и $P_{макс}$ ), м²	— —
7.	Кадастровый или иной государственный учетный номер (инвентарный) здания, сооружения, объекта незавершенного строительства, расположенного на земельном участке	—

1	2				3		
8.	Вид (виды) разрешенного использования				под административное здание		
8.1.	Дополнительные сведения об использовании земельного участка				—		
9.	Сведения о земельных участках (землях общего пользования, территории общего пользования), посредством которых обеспечивается доступ				—		
10.	Иные сведения				—		
4. Пояснения к сведениям об уточняемом земельном участке с кадастровым номером					67:25:0010708:1369 :		
1.	—						
1. Сведения о характерных точках границ уточняемого земельного участка с кадастровым номером					67:25:0010708:1374 :		
Система координат МСК-67, зона 1					Зона № 1		
Обозначение характерных точек границ	Координаты, м				Метод определения координат	Формулы, примененные для расчета средней квадратической погрешности определения координат характерных точек границ (Mt), с подставленными в такие формулы значениями и итоговые (вычисленные) значения Mt, м	Описание закрепления точки
	содержатся в Едином государственном реестре недвижимости		определены в результате выполнения комплексных кадастровых работ				
	X	Y	X	Y			
1	2	3	4	5	6	7	8
200	489 400,46	1 265 455,10	489 400,46	1 265 455,10	—	0,10	—
201	489 392,68	1 265 464,11	489 392,68	1 265 464,11			
202	489 385,39	1 265 458,31	489 385,39	1 265 458,31			
203	489 364,21	1 265 484,26	489 364,21	1 265 484,26			
204	489 348,55	1 265 471,82	489 348,55	1 265 471,82			
205	489 339,07	1 265 483,44	489 339,07	1 265 483,44			
147	489 337,83	1 265 482,45	489 337,83	1 265 482,45			
150	489 327,56	1 265 474,31	489 327,56	1 265 474,31			Временный межевой знак
206	489 366,24	1 265 426,21	489 366,24	1 265 426,21			
200	489 400,46	1 265 455,10	489 400,46	1 265 455,10			
2. Сведения о частях границ уточняемого земельного участка с кадастровым номером					67:25:0010708:1374 :		
Обозначение части границ		Горизонтальное проложение (S), м	Описание прохождения части границ		Сведения о согласовании местоположения границ (согласовано/спорное)		
от т.	до т.						
1	2	3	4		5		

1	2	3	4	5
200	201	11,90	—	согласовано
201	202	9,32		
202	203	33,50		
203	204	20,00		
204	205	15,00		
205	147	1,59		
147	150	13,10		
150	206	61,72		
206	200	44,78		

**3. Сведения о характеристиках уточняемого земельного участка с кадастровым номером** 67:25:0010708:1374 :

№ п/п	Наименование характеристики	Значение характеристики
1	2	3
1.	Адрес земельного участка	—
1.1.	Сведения о местоположении земельного участка (при отсутствии адреса) в структурированном в соответствии с федеральной информационной адресной системой виде	215805, Российская Федерация, Смоленская область, Ярцевский р-н, Ярцево г, Энтузиастов ул, д 26
1.2.	Дополнительные сведения о местоположении земельного участка	—
2.	Площадь земельного участка $\pm$ величина погрешности определения (вычисления) площади ( $P \pm \Delta P$ ), м <sup>2</sup>	$1\,950 \pm 15,00$
3.	Формула, примененная для вычисления предельной погрешности определения площади земельного участка, с подставленными значениями и итоговые (вычисленные) значения	$3,5*0,10*\sqrt{(1\,950,00)} = 15$
4.	Площадь земельного участка согласно сведениям Единого государственного реестра недвижимости (Ркад), м <sup>2</sup>	1 951,00
5.	Оценка расхождения Р и Ркад ( $P - P_{кад}$ ), м <sup>2</sup>	1
6.	Предельный минимальный и максимальный размеры земельного участка ( $P_{мин}$ и $P_{макс}$ ), м <sup>2</sup>	— —
7.	Кадастровый или иной государственный учетный номер (инвентарный) здания, сооружения, объекта незавершенного строительства, расположенного на земельном участке	—
8.	Вид (виды) разрешенного использования	обслуживание автотранспорта (под автомойку)
8.1.	Дополнительные сведения об использовании земельного участка	—

1	2				3		
9.	Сведения о земельных участках (землях общего пользования, территории общего пользования), посредством которых обеспечивается доступ				—		
10.	Иные сведения				—		
4. Пояснения к сведениям об уточняемом земельном участке с кадастровым номером 67:25:0010708:1374 :							
1.	—						
1. Сведения о характерных точках границ уточняемого земельного участка с кадастровым номером 67:25:0010708:1375 :							
Система координат МСК-67, зона 1 Зона № 1							
Обозначение характерных точек границ	Координаты, м				Метод определения координат	Формулы, примененные для расчета средней квадратической погрешности определения координат характерных точек границ (Mt), с подставленными в такие формулы значениями и итоговые (вычисленные) значения Mt, м	Описание закрепления точки
	содержатся в Едином государственном реестре недвижимости		определены в результате выполнения комплексных кадастровых работ				
	X	Y	X	Y			
1	2	3	4	5	6	7	8
203	489 364,21	1 265 484,26	489 364,21	1 265 484,26	—	0,10	—
207	489 354,73	1 265 495,88	489 354,73	1 265 495,88			
208	489 346,25	1 265 489,14	489 346,25	1 265 489,14			
205	489 339,07	1 265 483,44	489 339,07	1 265 483,44			
204	489 348,55	1 265 471,82	489 348,55	1 265 471,82			
203	489 364,21	1 265 484,26	489 364,21	1 265 484,26			
2. Сведения о частях границ уточняемого земельного участка с кадастровым номером 67:25:0010708:1375 :							
Обозначение части границ		Горизонтальное проложение (S), м	Описание прохождения части границ		Сведения о согласовании местоположения границ (согласовано/спорное)		
от т.	до т.						
1	2	3	4		5		
203	207	15,00	—		согласовано		
207	208	10,83					
208	205	9,17					
205	204	15,00					
204	203	20,00					

3. Сведения о характеристиках уточняемого земельного участка с кадастровым номером 67:25:0010708:1375 :		
№ п/п	Наименование характеристики	Значение характеристики
1	2	3
1.	Адрес земельного участка	—
1.1.	Сведения о местоположении земельного участка (при отсутствии адреса) в структурированном в соответствии с федеральной информационной адресной системой виде	215805, Российская Федерация, Смоленская область, Ярцевский р-н, Ярцево г, Энтузиастов ул, д 26
1.2.	Дополнительные сведения о местоположении земельного участка	—
2.	Площадь земельного участка ± величина погрешности определения (вычисления) площади ( $P \pm \Delta P$ ), м²	$300 \pm 6,00$
3.	Формула, примененная для вычисления предельной погрешности определения площади земельного участка, с подставленными значениями и итоговые (вычисленные) значения	$3,5*0,10*\sqrt{(300,00)} = 6$
4.	Площадь земельного участка согласно сведениям Единого государственного реестра недвижимости (Ркад), м²	300,00
5.	Оценка расхождения Р и Ркад ( $P - P_{кад}$ ), м²	0
6.	Предельный минимальный и максимальный размеры земельного участка ( $P_{мин}$ и $P_{макс}$ ), м²	— —
7.	Кадастровый или иной государственный учетный номер (инвентарный) здания, сооружения, объекта незавершенного строительства, расположенного на земельном участке	—
8.	Вид (виды) разрешенного использования	обслуживание автотранспорта (под автомойку)
8.1.	Дополнительные сведения об использовании земельного участка	—
9.	Сведения о земельных участках (землях общего пользования, территории общего пользования), посредством которых обеспечивается доступ	—
10.	Иные сведения	—
4. Пояснения к сведениям об уточняемом земельном участке с кадастровым номером 67:25:0010708:1375 :		
1.	—	

1. Сведения о характерных точках границ уточняемого земельного участка с кадастровым номером

67:25:0010708:1379

:

Система координат

МСК-67, зона 1

Зона №

1

Обоз- начение харак- терных точек границ	Координаты, м				Метод определения координат	Формулы, примененные для расчета средней квадратической погрешности определения координат характерных точек границ (Mt), с подставленными в такие формулы значениями и итоговые (вычисленные) значения Mt, м	Описание закрепления точки
	содержатся в Едином государственном реестре недвижимости		определены в результате выполнения комплексных кадастровых работ				
	X	Y	X	Y			
1	2	3	4	5	6	7	8
209	489 377,27	1 265 352,09	489 377,27	1 265 352,09	—	0,10	—
210	489 389,87	1 265 381,18	489 389,87	1 265 381,18			Закрепление отсутствует
151	489 361,00	1 265 416,38	489 361,00	1 265 416,38			
211	489 338,50	1 265 397,11	489 338,50	1 265 397,11			
212	489 375,70	1 265 350,81	489 375,70	1 265 350,81			
209	489 377,27	1 265 352,09	489 377,27	1 265 352,09			—

2. Сведения о частях границ уточняемого земельного участка с кадастровым номером

67:25:0010708:1379

:

Обозначение части границ		Горизонтальное проложение (S), м	Описание прохождения части границ	Сведения о согласовании местоположения границ (согласовано/спорное)
от т.	до т.			
1	2	3	4	5
209	210	31,70	—	согласовано
210	151	45,52		
151	211	29,62		
211	212	59,39		
212	209	2,03		

3. Сведения о характеристиках уточняемого земельного участка с кадастровым номером

67:25:0010708:1379

:

№ п/п	Наименование характеристики	Значение характеристики
1	2	3

1	2	3
1.	Адрес земельного участка	—
1.1.	Сведения о местоположении земельного участка (при отсутствии адреса) в структурированном в соответствии с федеральной информационной адресной системой виде	215805, Российская Федерация, Смоленская область, Ярцевский р-н, Ярцево г, Энтузиастов ул
1.2.	Дополнительные сведения о местоположении земельного участка	—
2.	Площадь земельного участка $\pm$ величина погрешности определения (вычисления) площади ( $P \pm \Delta P$ ), м <sup>2</sup>	1 582 $\pm$ 14,00
3.	Формула, примененная для вычисления предельной погрешности определения площади земельного участка, с подставленными значениями и итоговые (вычисленные) значения	$3,5 \cdot 0,10 \cdot \sqrt{(1\,582,00)} = 14$
4.	Площадь земельного участка согласно сведениям Единого государственного реестра недвижимости (Ркад), м <sup>2</sup>	1 581,00
5.	Оценка расхождения Р и Ркад ( $P - P_{\text{кад}}$ ), м <sup>2</sup>	1
6.	Предельный минимальный и максимальный размеры земельного участка ( $P_{\text{мин}}$ и $P_{\text{макс}}$ ), м <sup>2</sup>	— —
7.	Кадастровый или иной государственный учетный номер (инвентарный) здания, сооружения, объекта незавершенного строительства, расположенного на земельном участке	—
8.	Вид (виды) разрешенного использования	под административно-бытовой корпус службы такси незавершенный строительством, для стоянки автомашин службы такси
8.1.	Дополнительные сведения об использовании земельного участка	—
9.	Сведения о земельных участках (землях общего пользования, территории общего пользования), посредством которых обеспечивается доступ	—
10.	Иные сведения	—
<b>4. Пояснения к сведениям об уточняемом земельном участке с кадастровым номером</b>		<b>67:25:0010708:1379 :</b>
1.	—	

1. Сведения о характерных точках границ уточняемого земельного участка с кадастровым номером

67:25:0010708:1380

:

Система координат

МСК-67, зона 1

Зона №

1

Обоз- начение харак- терных точек границ	Координаты, м				Метод определения координат	Формулы, примененные для расчета средней квадратической погрешности определения координат характерных точек границ (Mt), с подставленными в такие формулы значениями и итоговые (вычисленные) значения Mt, м	Описание закрепления точки
	содержатся в Едином государственном реестре недвижимости		определены в результате выполнения комплексных кадастровых работ				
	X	Y	X	Y			
1	2	3	4	5	6	7	8
212	489 375,70	1 265 350,81	489 375,70	1 265 350,81	—	0,10	—
211	489 338,50	1 265 397,11	489 338,50	1 265 397,11			Закрепление отсутствует
154	489 320,93	1 265 382,06	489 320,93	1 265 382,06			
213	489 348,29	1 265 348,16	489 348,29	1 265 348,16			
214	489 357,83	1 265 336,33	489 357,83	1 265 336,33			
212	489 375,70	1 265 350,81	489 375,70	1 265 350,81			—

2. Сведения о частях границ уточняемого земельного участка с кадастровым номером

67:25:0010708:1380

:

Обозначение части границ		Горизонтальное проложение (S), м	Описание прохождения части границ	Сведения о согласовании местоположения границ (согласовано/спорное)
от т.	до т.			
1	2	3	4	5
212	211	59,39	—	согласовано
211	154	23,13		
154	213	43,56		
213	214	15,20		
214	212	23,00		

3. Сведения о характеристиках уточняемого земельного участка с кадастровым номером

67:25:0010708:1380

:

№ п/п	Наименование характеристики	Значение характеристики
1	2	3



1	2	3
1.	Адрес земельного участка	—
1.1.	Сведения о местоположении земельного участка (при отсутствии адреса) в структурированном в соответствии с федеральной информационной адресной системой виде	215805, Российская Федерация, Смоленская область, Ярцевский р-н, Ярцево г, Энтузиастов ул
1.2.	Дополнительные сведения о местоположении земельного участка	—
2.	Площадь земельного участка $\pm$ величина погрешности определения (вычисления) площади ( $P \pm \Delta P$ ), м <sup>2</sup>	$1\,362 \pm 13,00$
3.	Формула, примененная для вычисления предельной погрешности определения площади земельного участка, с подставленными значениями и итоговые (вычисленные) значения	$3,5*0,10*\sqrt{(1\,362,00)} = 13$
4.	Площадь земельного участка согласно сведениям Единого государственного реестра недвижимости (Ркад), м <sup>2</sup>	1 362,00
5.	Оценка расхождения Р и Ркад ( $P - P_{кад}$ ), м <sup>2</sup>	0
6.	Предельный минимальный и максимальный размеры земельного участка ( $P_{мин}$ и $P_{макс}$ ), м <sup>2</sup>	— —
7.	Кадастровый или иной государственный учетный номер (инвентарный) здания, сооружения, объекта незавершенного строительства, расположенного на земельном участке	—
8.	Вид (виды) разрешенного использования	сооружения для постоянного и временного хранения транспортных средств
8.1.	Дополнительные сведения об использовании земельного участка	—
9.	Сведения о земельных участках (землях общего пользования, территории общего пользования), посредством которых обеспечивается доступ	—
10.	Иные сведения	—
<b>4. Пояснения к сведениям об уточняемом земельном участке с кадастровым номером</b>		<b>67:25:0010708:1380 :</b>
1.	—	

1. Сведения о характерных точках границ уточняемого земельного участка с кадастровым номером

67:25:0010708:1497

:

Система координат

МСК-67, зона 1

Зона №

1

Обоз- начение харак- терных точек границ	Координаты, м				Метод определения координат	Формулы, примененные для расчета средней квадратической погрешности определения координат характерных точек границ (Mt), с подставленными в такие формулы значениями и итоговые (вычисленные) значения Mt, м	Описание закрепления точки
	содержатся в Едином государственном реестре недвижимости		определены в результате выполнения комплексных кадастровых работ				
	X	Y	X	Y			
1	2	3	4	5	6	7	8
215	489 537,38	1 265 311,06	489 537,38	1 265 311,06	—	0,10	—
216	489 534,66	1 265 313,96	489 534,66	1 265 313,96			
217	489 535,94	1 265 315,12	489 535,94	1 265 315,12			
218	489 516,61	1 265 338,28	489 516,61	1 265 338,28			Закрепление отсутствует
219	489 508,38	1 265 331,35	489 508,38	1 265 331,35			
220	489 503,73	1 265 327,32	489 503,73	1 265 327,32			
221	489 505,42	1 265 325,16	489 505,42	1 265 325,16			
222	489 524,25	1 265 301,00	489 524,25	1 265 301,00			
223	489 524,64	1 265 300,50	489 524,64	1 265 300,50			
215	489 537,38	1 265 311,06	489 537,38	1 265 311,06			—

2. Сведения о частях границ уточняемого земельного участка с кадастровым номером

67:25:0010708:1497

:

Обозначение части границ		Горизонтальное проложение (S), м	Описание прохождения части границ	Сведения о согласовании местоположения границ (согласовано/спорное)
от т.	до т.			
1	2	3	4	5
215	216	3,98	—	согласовано
216	217	1,73		
217	218	30,17		
218	219	10,76		
219	220	6,15		
220	221	2,74		
221	222	30,63		
222	223	0,63		
223	215	16,55		

3. Сведения о характеристиках уточняемого земельного участка с кадастровым номером 67:25:0010708:1497 :		
№ п/п	Наименование характеристики	Значение характеристики
1	2	3
1.	Адрес земельного участка	Российская Федерация, Смоленская область, муниципальный округ Ярцевский, город Ярцево, улица Энтузиастов, земельный участок 20/1
1.1.	Сведения о местоположении земельного участка (при отсутствии адреса) в структурированном в соответствии с федеральной информационной адресной системой виде	—
1.2.	Дополнительные сведения о местоположении земельного участка	—
2.	Площадь земельного участка $\pm$ величина погрешности определения (вычисления) площади ( $P \pm \Delta P$ ), м <sup>2</sup>	590 $\pm$ 9,00
3.	Формула, примененная для вычисления предельной погрешности определения площади земельного участка, с подставленными значениями и итоговые (вычисленные) значения	$3,5 \cdot 0,10 \cdot \sqrt{(590,00)} = 9$
4.	Площадь земельного участка согласно сведениям Единого государственного реестра недвижимости (Ркад), м <sup>2</sup>	590,00
5.	Оценка расхождения Р и Ркад ( $P - P_{кад}$ ), м <sup>2</sup>	0
6.	Предельный минимальный и максимальный размеры земельного участка ( $P_{мин}$ и $P_{макс}$ ), м <sup>2</sup>	— —
7.	Кадастровый или иной государственный учетный номер (инвентарный) здания, сооружения, объекта незавершенного строительства, расположенного на земельном участке	—
8.	Вид (виды) разрешенного использования	Магазины
8.1.	Дополнительные сведения об использовании земельного участка	—
9.	Сведения о земельных участках (землях общего пользования, территории общего пользования), посредством которых обеспечивается доступ	—
10.	Иные сведения	—
4. Пояснения к сведениям об уточняемом земельном участке с кадастровым номером 67:25:0010708:1497 :		
1.	—	—

1. Сведения о характерных точках границ уточняемого земельного участка с кадастровым номером					67:25:0010708:1498		
Система координат		МСК-67, зона 1			Зона № 1		
Обоз- начение харак- терных точек границ	Координаты, м				Метод определения координат	Формулы, примененные для расчета средней квадратической погрешности определения координат характерных точек границ (Mt), с подставленными в такие формулы значениями и итоговые (вычисленные) значения Mt, м	Описание закрепления точки
	содержатся в Едином государственном реестре недвижимости		определены в результате выполнения комплексных кадастровых работ				
	X	Y	X	Y			
1	2	3	4	5	6	7	8
220	489 503,73	1 265 327,32	489 503,73	1 265 327,32	—	0,10	Закрепление отсутствует
219	489 508,38	1 265 331,35	489 508,38	1 265 331,35			
218	489 516,61	1 265 338,28	489 516,61	1 265 338,28			
224	489 515,78	1 265 339,29	489 515,78	1 265 339,29			
122	489 449,52	1 265 417,84	489 449,52	1 265 417,84			
121	489 435,14	1 265 405,78	489 435,14	1 265 405,78			
120	489 409,99	1 265 384,48	489 409,99	1 265 384,48			
133	489 409,98	1 265 384,49	489 409,98	1 265 384,49			
136	489 405,03	1 265 379,80	489 405,03	1 265 379,80			
176	489 404,38	1 265 379,18	489 404,38	1 265 379,18			
175	489 408,65	1 265 374,25	489 408,65	1 265 374,25			
174	489 409,17	1 265 374,71	489 409,17	1 265 374,71			
173	489 411,76	1 265 371,67	489 411,76	1 265 371,67			
172	489 467,55	1 265 306,36	489 467,55	1 265 306,36			
171	489 466,28	1 265 305,31	489 466,28	1 265 305,31			
170	489 470,52	1 265 300,13	489 470,52	1 265 300,13			
169	489 471,23	1 265 299,25	489 471,23	1 265 299,25			
225	489 477,25	1 265 304,44	489 477,25	1 265 304,44			
226	489 478,94	1 265 302,18	489 478,94	1 265 302,18			
227	489 496,71	1 265 278,68	489 496,71	1 265 278,68			
222	489 524,25	1 265 301,00	489 524,25	1 265 301,00			
221	489 505,42	1 265 325,16	489 505,42	1 265 325,16			
220	489 503,73	1 265 327,32	489 503,73	1 265 327,32			

2. Сведения о частях границ уточняемого земельного участка с кадастровым номером

67:25:0010708:1498

:

Обозначение части границ		Горизонтальное проложение (S), м	Описание прохождения части границ	Сведения о согласовании местоположения границ (согласовано/спорное)
от т.	до т.			
1	2	3	4	5
220	219	6,15	—	согласовано
219	218	10,76		
218	224	1,31		
224	122	102,76		
122	121	18,77		
121	120	32,96		
120	133	0,01		
133	136	6,82		
136	176	0,90		
176	175	6,52		
175	174	0,69		
174	173	3,99		
173	172	85,89		
172	171	1,65		
171	170	6,69		
170	169	1,13		
169	225	7,95		
225	226	2,82		
226	227	29,46		
227	222	35,45		
222	221	30,63		
221	220	2,74		

3. Сведения о характеристиках уточняемого земельного участка с кадастровым номером

67:25:0010708:1498

:

№ п/п	Наименование характеристики	Значение характеристики
1	2	3

1	2	3
1.	Адрес земельного участка	Российская Федерация, Смоленская область, муниципальный район Ярцевский, городское поселение Ярцевское, город Ярцево, улица Энтузиастов, земельный участок 20
1.1.	Сведения о местоположении земельного участка (при отсутствии адреса) в структурированном в соответствии с федеральной информационной адресной системой виде	—
1.2.	Дополнительные сведения о местоположении земельного участка	—
2.	Площадь земельного участка $\pm$ величина погрешности определения (вычисления) площади ( $P \pm \Delta P$ ), м <sup>2</sup>	7 262 $\pm$ 30,00
3.	Формула, примененная для вычисления предельной погрешности определения площади земельного участка, с подставленными значениями и итоговые (вычисленные) значения	$3,5 \cdot 0,10 \cdot \sqrt{(7\,262,00)} = 30$
4.	Площадь земельного участка согласно сведениям Единого государственного реестра недвижимости (Ркад), м <sup>2</sup>	7 261,00
5.	Оценка расхождения Р и Ркад ( $P - P_{\text{кад}}$ ), м <sup>2</sup>	1
6.	Предельный минимальный и максимальный размеры земельного участка ( $P_{\text{мин}}$ и $P_{\text{макс}}$ ), м <sup>2</sup>	— —
7.	Кадастровый или иной государственный учетный номер (инвентарный) здания, сооружения, объекта незавершенного строительства, расположенного на земельном участке	—
8.	Вид (виды) разрешенного использования	объекты торговли (торговые центры, торгово-развлекательные центры (комплексы))
8.1.	Дополнительные сведения об использовании земельного участка	—
9.	Сведения о земельных участках (землях общего пользования, территории общего пользования), посредством которых обеспечивается доступ	—
10.	Иные сведения	—
<b>4. Пояснения к сведениям об уточняемом земельном участке с кадастровым номером</b>		<b>67:25:0010708:1498 :</b>
1.	—	

1. Сведения о характерных точках границ уточняемого земельного участка с кадастровым номером

67:25:0010708:15

:

Система координат

МСК-67, зона 1

Зона №

1

Обоз- начение харак- терных точек границ	Координаты, м				Метод определения координат	Формулы, примененные для расчета средней квадратической погрешности определения координат характерных точек границ (Mt), с подставленными в такие формулы значениями и итоговые (вычисленные) значения Mt, м	Описание закрепления точки
	содержатся в Едином государственном реестре недвижимости		определены в результате выполнения комплексных кадастровых работ				
	X	Y	X	Y			
1	2	3	4	5	6	7	8
52	489 449,61	1 265 310,87	489 449,61	1 265 310,87	—	0,10	—
53	489 449,15	1 265 311,44	489 449,15	1 265 311,44			
54	489 447,20	1 265 313,88	489 447,20	1 265 313,88			
55	489 428,01	1 265 337,94	489 428,01	1 265 337,94			
56	489 416,34	1 265 352,57	489 416,34	1 265 352,57			
57	489 407,82	1 265 344,13	489 407,82	1 265 344,13			
58	489 406,24	1 265 342,56	489 406,24	1 265 342,56			
59	489 440,03	1 265 303,85	489 440,03	1 265 303,85		0,30	
60	489 446,46	1 265 308,08	489 446,46	1 265 308,08			
52	489 449,61	1 265 310,87	489 449,61	1 265 310,87			

2. Сведения о частях границ уточняемого земельного участка с кадастровым номером

67:25:0010708:15

:

Обозначение части границ		Горизонтальное проложение (S), м	Описание прохождения части границ	Сведения о согласовании местоположения границ (согласовано/спорное)
от т.	до т.			
1	2	3	4	5
52	53	0,73	—	согласовано
53	54	3,12		
54	55	30,78		
55	56	18,71		
56	57	11,99		
57	58	2,23		
58	59	51,38		
59	60	7,70		
60	52	4,21		

3. Сведения о характеристиках уточняемого земельного участка с кадастровым номером 67:25:0010708:15 :		
№ п/п	Наименование характеристики	Значение характеристики
1	2	3
1.	Адрес земельного участка	—
1.1.	Сведения о местоположении земельного участка (при отсутствии адреса) в структурированном в соответствии с федеральной информационной адресной системой виде	215805, Российская Федерация, Смоленская область, Ярцевский р-н, Ярцево г, Энтузиастов ул
1.2.	Дополнительные сведения о местоположении земельного участка	—
2.	Площадь земельного участка ± величина погрешности определения (вычисления) площади ( $P \pm \Delta P$ ), м²	$683 \pm 9,00$
3.	Формула, примененная для вычисления предельной погрешности определения площади земельного участка, с подставленными значениями и итоговые (вычисленные) значения	$3,5*0,10*\sqrt{(683,00)} = 9$
4.	Площадь земельного участка согласно сведениям Единого государственного реестра недвижимости (Ркад), м²	683,00
5.	Оценка расхождения Р и Ркад ( $P - P_{кад}$ ), м²	0
6.	Предельный минимальный и максимальный размеры земельного участка (Рмин и Рмакс), м²	— —
7.	Кадастровый или иной государственный учетный номер (инвентарный) здания, сооружения, объекта незавершенного строительства, расположенного на земельном участке	—
8.	Вид (виды) разрешенного использования	под павильон № 2 магазина строительных материалов
8.1.	Дополнительные сведения об использовании земельного участка	—
9.	Сведения о земельных участках (землях общего пользования, территории общего пользования), посредством которых обеспечивается доступ	—
10.	Иные сведения	—
4. Пояснения к сведениям об уточняемом земельном участке с кадастровым номером 67:25:0010708:15 :		
1.	—	



1. Сведения о характерных точках границ уточняемого земельного участка с кадастровым номером

67:25:0010708:1504

:

Система координат

МСК-67, зона 1

Зона №

1

Обоз- начение харак- терных точек границ	Координаты, м				Метод определения координат	Формулы, примененные для расчета средней квадратической погрешности определения координат характерных точек границ (Mt), с подставленными в такие формулы значениями и итоговые (вычисленные) значения Mt, м	Описание закрепления точки
	содержатся в Едином государственном реестре недвижимости		определены в результате выполнения комплексных кадастровых работ				
	X	Y	X	Y			
1	2	3	4	5	6	7	8
44	489 314,74	1 265 547,45	489 314,74	1 265 547,45	—	0,10	—
79	489 310,51	1 265 552,10	489 310,51	1 265 552,10			
78	489 286,66	1 265 580,79	489 286,66	1 265 580,79			
126	489 282,68	1 265 581,88	489 282,68	1 265 581,88			
228	489 273,10	1 265 592,37	489 273,10	1 265 592,37			
125	489 266,29	1 265 599,83	489 266,29	1 265 599,83			
229	489 263,29	1 265 597,10	489 263,29	1 265 597,10			
230	489 247,23	1 265 614,70	489 247,23	1 265 614,70			
231	489 235,37	1 265 601,96	489 235,37	1 265 601,96			
232	489 256,46	1 265 579,57	489 256,46	1 265 579,57			
142	489 257,40	1 265 522,27	489 257,40	1 265 522,27			
141	489 289,41	1 265 528,85	489 289,41	1 265 528,85			
140	489 295,68	1 265 523,40	489 295,68	1 265 523,40			
46	489 301,77	1 265 527,28	489 301,77	1 265 527,28			
45	489 305,71	1 265 540,16	489 305,71	1 265 540,16			
44	489 314,74	1 265 547,45	489 314,74	1 265 547,45		—	Закрепление отсутствует

2. Сведения о частях границ уточняемого земельного участка с кадастровым номером

67:25:0010708:1504

:

Обозначение части границ		Горизонтальное проложение (S), м	Описание прохождения части границ	Сведения о согласовании местоположения границ (согласовано/спорное)
от т.	до т.			
1	2	3	4	5
44	79	6,29	—	согласовано
79	78	37,31		
78	126	4,13		

1	2	3	4	5
126	228	14,21	—	согласовано
228	125	10,10		
125	229	4,06		
229	230	23,83		
230	231	17,41		
231	232	30,76		
232	142	57,31		
142	141	32,68		
141	140	8,31		
140	46	7,22		
46	45	13,47		
45	44	11,61		

**3. Сведения о характеристиках уточняемого земельного участка с кадастровым номером** 67:25:0010708:1504 :

№ п/п	Наименование характеристики	Значение характеристики
1	2	3
1.	Адрес земельного участка	Российская Федерация, Смоленская область, муниципальный район Ярцевский, городское поселение Ярцевское, город Ярцево, улица Энтузиастов, земельный участок 40Б
1.1.	Сведения о местоположении земельного участка (при отсутствии адреса) в структурированном в соответствии с федеральной информационной адресной системой виде	—
1.2.	Дополнительные сведения о местоположении земельного участка	—
2.	Площадь земельного участка ± величина погрешности определения (вычисления) площади ( $P \pm \Delta P$ ), м²	3 262 ± 20,00
3.	Формула, примененная для вычисления предельной погрешности определения площади земельного участка, с подставленными значениями и итоговые (вычисленные) значения	$3,5*0,10*\sqrt{(3\ 262,00)} = 20$
4.	Площадь земельного участка согласно сведениям Единого государственного реестра недвижимости (Ркад), м²	3 262,00
5.	Оценка расхождения Р и Ркад ( $P - P_{кад}$ ), м²	0
6.	Предельный минимальный и максимальный размеры земельного участка ( $P_{мин}$ и $P_{макс}$ ), м²	— —

1	2				3		
7.	Кадастровый или иной государственный учетный номер (инвентарный) здания, сооружения, объекта незавершенного строительства, расположенного на земельном участке				—		
8.	Вид (виды) разрешенного использования				Предпринимательство		
8.1.	Дополнительные сведения об использовании земельного участка				—		
9.	Сведения о земельных участках (землях общего пользования, территории общего пользования), посредством которых обеспечивается доступ				—		
10.	Иные сведения				—		
4. Пояснения к сведениям об уточняемом земельном участке с кадастровым номером					67:25:0010708:1504 :		
1.	—						
1. Сведения о характерных точках границ уточняемого земельного участка с кадастровым номером					67:25:0010708:16 :		
Система координат МСК-67, зона 1					Зона № 1		
Обоз- начение харак- терных точек границ	Координаты, м				Метод определения координат	Формулы, примененные для расчета средней квадратической погрешности определения координат характерных точек границ (Mt), с подставленными в такие формулы значениями и итоговые (вычисленные) значения Mt, м	Описание закрепления точки
	содержатся в Едином государственном реестре недвижимости		определены в результате выполнения комплексных кадастровых работ				
	X	Y	X	Y			
1	2	3	4	5	6	7	8
61	489 317,95	1 265 361,79	489 317,95	1 265 361,79	—	0,30	—
62	489 276,21	1 265 412,50	489 276,21	1 265 412,50			
63	489 237,15	1 265 380,49	489 237,15	1 265 380,49			
64	489 298,12	1 265 307,12	489 298,12	1 265 307,12			
65	489 321,30	1 265 325,89	489 321,30	1 265 325,89			
66	489 302,41	1 265 349,20	489 302,41	1 265 349,20			
61	489 317,95	1 265 361,79	489 317,95	1 265 361,79			
2. Сведения о частях границ уточняемого земельного участка с кадастровым номером					67:25:0010708:16 :		
Обозначение части границ		Горизонтальное проложение (S), м	Описание прохождения части границ		Сведения о согласовании местоположения границ (согласовано/спорное)		
от т.	до т.						
1	2	3	4		5		

1	2	3	4	5
61	62	65,68	—	согласовано
62	63	50,50		
63	64	95,40		
64	65	29,83		
65	66	30,00		
66	61	20,00		

**3. Сведения о характеристиках уточняемого земельного участка с кадастровым номером** 67:25:0010708:16 :

№ п/п	Наименование характеристики	Значение характеристики
1	2	3
1.	Адрес земельного участка	—
1.1.	Сведения о местоположении земельного участка (при отсутствии адреса) в структурированном в соответствии с федеральной информационной адресной системой виде	Российская Федерация, Смоленская область, Ярцевский р-н, Ярцево г, Энтузиастов ул
1.2.	Дополнительные сведения о местоположении земельного участка	—
2.	Площадь земельного участка $\pm$ величина погрешности определения (вычисления) площади ( $P \pm \Delta P$ ), м <sup>2</sup>	$4\,200 \pm 23,00$
3.	Формула, примененная для вычисления предельной погрешности определения площади земельного участка, с подставленными значениями и итоговые (вычисленные) значения	$3,5*0,10*\sqrt{(4\,200,00)} = 23$
4.	Площадь земельного участка согласно сведениям Единого государственного реестра недвижимости (Ркад), м <sup>2</sup>	4 200,00
5.	Оценка расхождения Р и Ркад ( $P - P_{кад}$ ), м <sup>2</sup>	0
6.	Предельный минимальный и максимальный размеры земельного участка ( $P_{мин}$ и $P_{макс}$ ), м <sup>2</sup>	— —
7.	Кадастровый или иной государственный учетный номер (инвентарный) здания, сооружения, объекта незавершенного строительства, расположенного на земельном участке	—
8.	Вид (виды) разрешенного использования	для строительства производственной базы
8.1.	Дополнительные сведения об использовании земельного участка	—
9.	Сведения о земельных участках (землях общего пользования, территории общего пользования), посредством которых обеспечивается доступ	—
10.	Иные сведения	—

4. Пояснения к сведениям об уточняемом земельном участке с кадастровым номером67:25:0010708:16:

1.

1. Сведения о характерных точках границ уточняемого земельного участка с кадастровым номером67:25:0010708:22:

Система координатМСК-67, зона 1Зона №1

Обоз- начение харак- терных точек границ	Координаты, м				Метод определения координат	Формулы, примененные для расчета средней квадратической погрешности определения координат характерных точек границ (Mt), с подставленными в такие формулы значениями и итоговые (вычисленные) значения Mt, м	Описание закрепления точки
	содержатся в Едином государственном реестре недвижимости		определены в результате выполнения комплексных кадастровых работ				
	X	Y	X	Y			
1	2	3	4	5	6	7	8
67	489 392,21	1 265 406,32	489 392,21	1 265 406,32	—	0,10	—
68	489 407,21	1 265 419,55	489 407,21	1 265 419,55			
69	489 396,06	1 265 433,23	489 396,06	1 265 433,23			
70	489 375,39	1 265 415,34	489 375,39	1 265 415,34		0,30	
71	489 396,43	1 265 390,12	489 396,43	1 265 390,12			
72	489 401,62	1 265 394,77	489 401,62	1 265 394,77			
67	489 392,21	1 265 406,32	489 392,21	1 265 406,32		0,10	

2. Сведения о частях границ уточняемого земельного участка с кадастровым номером67:25:0010708:22:

Обозначение части границ		Горизонтальное проложение (S), м	Описание прохождения части границ	Сведения о согласовании местоположения границ (согласовано/спорное)
от т.	до т.			
1	2	3	4	5
67	68	20,00	—	согласовано
68	69	17,65		
69	70	27,34		
70	71	32,84		
71	72	6,97		
72	67	14,90		

3. Сведения о характеристиках уточняемого земельного участка с кадастровым номером67:25:0010708:22:

№ п/п	Наименование характеристики	Значение характеристики
1	2	3

1	2	3
1.	Адрес земельного участка	—
1.1.	Сведения о местоположении земельного участка (при отсутствии адреса) в структурированном в соответствии с федеральной информационной адресной системой виде	Российская Федерация, Смоленская область, Ярцевский м. о., Ярцево г, Энтузиастов ул
1.2.	Дополнительные сведения о местоположении земельного участка	—
2.	Площадь земельного участка $\pm$ величина погрешности определения (вычисления) площади ( $P \pm \Delta P$ ), м <sup>2</sup>	$589 \pm 8,00$
3.	Формула, примененная для вычисления предельной погрешности определения площади земельного участка, с подставленными значениями и итоговые (вычисленные) значения	$3,5*0,10*\sqrt{(589,00)} = 8$
4.	Площадь земельного участка согласно сведениям Единого государственного реестра недвижимости (Ркад), м <sup>2</sup>	590,00
5.	Оценка расхождения Р и Ркад ( $P - P_{кад}$ ), м <sup>2</sup>	1
6.	Предельный минимальный и максимальный размеры земельного участка ( $P_{мин}$ и $P_{макс}$ ), м <sup>2</sup>	— —
7.	Кадастровый или иной государственный учетный номер (инвентарный) здания, сооружения, объекта незавершенного строительства, расположенного на земельном участке	—
8.	Вид (виды) разрешенного использования	Объекты дорожного сервиса
8.1.	Дополнительные сведения об использовании земельного участка	—
9.	Сведения о земельных участках (землях общего пользования, территории общего пользования), посредством которых обеспечивается доступ	—
10.	Иные сведения	—
<b>4. Пояснения к сведениям об уточняемом земельном участке с кадастровым номером</b>		<b>67:25:0010708:22 :</b>
1.	—	

1. Сведения о характерных точках границ уточняемого земельного участка с кадастровым номером

67:25:0010708:23

:

Система координат

МСК-67, зона 1

Зона №

1

Обоз- начение харак- терных точек границ	Координаты, м				Метод определения координат	Формулы, примененные для расчета средней квадратической погрешности определения координат характерных точек границ (Mt), с подставленными в такие формулы значениями и итоговые (вычисленные) значения Mt, м	Описание закрепления точки
	содержатся в Едином государственном реестре недвижимости		определены в результате выполнения комплексных кадастровых работ				
	X	Y	X	Y			
1	2	3	4	5	6	7	8
59	489 440,03	1 265 303,85	489 440,03	1 265 303,85	—	0,30	—
73	489 447,33	1 265 295,53	489 447,33	1 265 295,53			
74	489 455,84	1 265 303,05	489 455,84	1 265 303,05		0,10	
52	489 449,61	1 265 310,87	489 449,61	1 265 310,87			
60	489 446,46	1 265 308,08	489 446,46	1 265 308,08		0,30	
59	489 440,03	1 265 303,85	489 440,03	1 265 303,85			

2. Сведения о частях границ уточняемого земельного участка с кадастровым номером

67:25:0010708:23

:

Обозначение части границ		Горизонтальное проложение (S), м	Описание прохождения части границ	Сведения о согласовании местоположения границ (согласовано/спорное)
от т.	до т.			
1	2	3	4	5
59	73	11,07	—	согласовано
73	74	11,36		
74	52	10,00		
52	60	4,21		
60	59	7,70		

3. Сведения о характеристиках уточняемого земельного участка с кадастровым номером

67:25:0010708:23

:

№ п/п	Наименование характеристики	Значение характеристики
1	2	3

1	2	3
1.	Адрес земельного участка	—
1.1.	Сведения о местоположении земельного участка (при отсутствии адреса) в структурированном в соответствии с федеральной информационной адресной системой виде	Российская Федерация, Смоленская область, Ярцевский р-н, Ярцево г, Энтузиастов ул
1.2.	Дополнительные сведения о местоположении земельного участка	—
2.	Площадь земельного участка $\pm$ величина погрешности определения (вычисления) площади ( $P \pm \Delta P$ ), м <sup>2</sup>	$120 \pm 4,00$
3.	Формула, примененная для вычисления предельной погрешности определения площади земельного участка, с подставленными значениями и итоговые (вычисленные) значения	$3,5*0,10*\sqrt{(120,00)} = 4$
4.	Площадь земельного участка согласно сведениям Единого государственного реестра недвижимости (Ркад), м <sup>2</sup>	120,00
5.	Оценка расхождения Р и Ркад ( $P - P_{кад}$ ), м <sup>2</sup>	0
6.	Предельный минимальный и максимальный размеры земельного участка ( $P_{мин}$ и $P_{макс}$ ), м <sup>2</sup>	— —
7.	Кадастровый или иной государственный учетный номер (инвентарный) здания, сооружения, объекта незавершенного строительства, расположенного на земельном участке	—
8.	Вид (виды) разрешенного использования	под расширение территории магазина строительных материалов
8.1.	Дополнительные сведения об использовании земельного участка	—
9.	Сведения о земельных участках (землях общего пользования, территории общего пользования), посредством которых обеспечивается доступ	—
10.	Иные сведения	—
<b>4. Пояснения к сведениям об уточняемом земельном участке с кадастровым номером</b>		<b>67:25:0010708:23 :</b>
1.	—	



1. Сведения о характерных точках границ уточняемого земельного участка с кадастровым номером67:25:0010708:28:

Система координатМСК-67, зона 1Зона №1

Обоз- начение харак- терных точек границ	Координаты, м				Метод определения координат	Формулы, примененные для расчета средней квадратической погрешности определения координат характерных точек границ (Mt), с подставленными в такие формулы значениями и итоговые (вычисленные) значения Mt, м	Описание закрепления точки
	содержатся в Едином государственном реестре недвижимости		определены в результате выполнения комплексных кадастровых работ				
	X	Y	X	Y			
1	2	3	4	5	6	7	8
75	489 326,17	1 265 564,54	489 326,17	1 265 564,54	—	0,30	—
76	489 302,33	1 265 593,22	489 302,33	1 265 593,22			
77	489 298,80	1 265 590,43	489 298,80	1 265 590,43			
78	489 286,66	1 265 580,79	489 286,66	1 265 580,79		0,10	
79	489 310,51	1 265 552,10	489 310,51	1 265 552,10			
80	489 322,65	1 265 561,74	489 322,65	1 265 561,74		0,30	
75	489 326,17	1 265 564,54	489 326,17	1 265 564,54			

2. Сведения о частях границ уточняемого земельного участка с кадастровым номером67:25:0010708:28:

Обозначение части границ		Горизонтальное проложение (S), м	Описание прохождения части границ	Сведения о согласовании местоположения границ (согласовано/спорное)
от т.	до т.			
1	2	3	4	5
75	76	37,29	—	согласовано
76	77	4,50		
77	78	15,50		
78	79	37,31		
79	80	15,50		
80	75	4,50		

3. Сведения о характеристиках уточняемого земельного участка с кадастровым номером67:25:0010708:28:

№ п/п	Наименование характеристики	Значение характеристики
1	2	3

1	2	3
1.	Адрес земельного участка	Российская Федерация, Смоленская область, район Ярцевский, город Ярцево, улица Энтузиастов, 40а
1.1.	Сведения о местоположении земельного участка (при отсутствии адреса) в структурированном в соответствии с федеральной информационной адресной системой виде	—
1.2.	Дополнительные сведения о местоположении земельного участка	—
2.	Площадь земельного участка $\pm$ величина погрешности определения (вычисления) площади ( $P \pm \Delta P$ ), м <sup>2</sup>	$746 \pm 10,00$
3.	Формула, примененная для вычисления предельной погрешности определения площади земельного участка, с подставленными значениями и итоговые (вычисленные) значения	$3,5*0,10*\sqrt{(746,00)} = 10$
4.	Площадь земельного участка согласно сведениям Единого государственного реестра недвижимости (Ркад), м <sup>2</sup>	746,00
5.	Оценка расхождения Р и Ркад ( $P - P_{кад}$ ), м <sup>2</sup>	0
6.	Предельный минимальный и максимальный размеры земельного участка ( $P_{мин}$ и $P_{макс}$ ), м <sup>2</sup>	— —
7.	Кадастровый или иной государственный учетный номер (инвентарный) здания, сооружения, объекта незавершенного строительства, расположенного на земельном участке	—
8.	Вид (виды) разрешенного использования	Магазины
8.1.	Дополнительные сведения об использовании земельного участка	—
9.	Сведения о земельных участках (землях общего пользования, территории общего пользования), посредством которых обеспечивается доступ	—
10.	Иные сведения	—
<b>4. Пояснения к сведениям об уточняемом земельном участке с кадастровым номером</b>		<b>67:25:0010708:28 :</b>
1.	—	

1. Сведения о характерных точках границ уточняемого земельного участка с кадастровым номером						67:25:0010708:31		:
Система координат		МСК-67, зона 1				Зона №		1
Обозначение характерных точек границ	Координаты, м				Метод определения координат	Формулы, примененные для расчета средней квадратической погрешности определения координат характерных точек границ (Mt), с подставленными в такие формулы значениями и итоговые (вычисленные) значения Mt, м	Описание закрепления точки	
	содержатся в Едином государственном реестре недвижимости		определены в результате выполнения комплексных кадастровых работ					
	X	Y	X	Y				
1	2	3	4	5	6	7	8	
81	489 317,31	1 265 460,98	489 317,31	1 265 460,98	—	0,30	Закрепление отсутствует	
82	489 304,14	1 265 476,09	489 304,14	1 265 476,09			—	
83	489 268,78	1 265 445,24	489 268,78	1 265 445,24				
84	489 281,91	1 265 430,15	489 281,91	1 265 430,15				
81	489 317,31	1 265 460,98	489 317,31	1 265 460,98			Закрепление отсутствует	
2. Сведения о частях границ уточняемого земельного участка с кадастровым номером						67:25:0010708:31		:
Обозначение части границ		Горизонтальное проложение (S), м	Описание прохождения части границ		Сведения о согласовании местоположения границ (согласовано/спорное)			
от т.	до т.							
1	2	3	4		5			
81	82	20,04	—		согласовано			
82	83	46,93						
83	84	20,00						
84	81	46,94						
3. Сведения о характеристиках уточняемого земельного участка с кадастровым номером						67:25:0010708:31		:
№ п/п	Наименование характеристики				Значение характеристики			
1	2				3			
1.	Адрес земельного участка				—			
1.1.	Сведения о местоположении земельного участка (при отсутствии адреса) в структурированном в соответствии с федеральной информационной адресной системой виде				215805, Российская Федерация, Смоленская область, Ярцевский р-н, Ярцево г, Энтузиастов ул			
1.2.	Дополнительные сведения о местоположении земельного участка				—			

1	2				3		
2.	Площадь земельного участка ± величина погрешности определения (вычисления) площади (Р ± ΔР), м²				940 ± 11,00		
3.	Формула, примененная для вычисления предельной погрешности определения площади земельного участка, с подставленными значениями и итоговые (вычисленные) значения				3,5*0,10*√(940,00) = 11		
4.	Площадь земельного участка согласно сведениям Единого государственного реестра недвижимости (Ркад), м²				940,00		
5.	Оценка расхождения Р и Ркад (Р - Ркад), м²				0		
6.	Предельный минимальный и максимальный размеры земельного участка (Рмин и Рмакс), м²				— —		
7.	Кадастровый или иной государственный учетный номер (инвентарный) здания, сооружения, объекта незавершенного строительства, расположенного на земельном участке				—		
8.	Вид (виды) разрешенного использования				Под строительство зооветеринарного центра		
8.1.	Дополнительные сведения об использовании земельного участка				—		
9.	Сведения о земельных участках (землях общего пользования, территории общего пользования), посредством которых обеспечивается доступ				—		
10.	Иные сведения				—		
4. Пояснения к сведениям об уточняемом земельном участке с кадастровым номером					67:25:0010708:31 :		
1.	—						
1. Сведения о характерных точках границ уточняемого земельного участка с кадастровым номером					67:25:0010708:33 :		
Система координат МСК-67, зона 1					Зона № 1		
Обозначение характерных точек границ	Координаты, м				Метод определения координат	Формулы, примененные для расчета средней квадратической погрешности определения координат характерных точек границ (Mt), с подставленными в такие формулы значениями и итоговые (вычисленные) значения Mt, м	Описание закрепления точки
	содержатся в Едином государственном реестре недвижимости		определены в результате выполнения комплексных кадастровых работ				
	X	Y	X	Y			
1	2	3	4	5	6	7	8
85	489 266,03	1 265 423,59	489 266,03	1 265 423,59	—	0,30	—

1	2	3	4	5	6	7	8
86	489 258,27	1 265 432,72	489 258,27	1 265 432,72	—	0,30	—
87	489 249,12	1 265 424,96	489 249,12	1 265 424,96			
88	489 256,91	1 265 415,81	489 256,91	1 265 415,81			
85	489 266,03	1 265 423,59	489 266,03	1 265 423,59			

**2. Сведения о частях границ уточняемого земельного участка с кадастровым номером** 67:25:0010708:33 :

Обозначение части границ		Горизонтальное проложение (S), м	Описание прохождения части границ	Сведения о согласовании местоположения границ (согласовано/спорное)
от т.	до т.			
1	2	3	4	5
85	86	11,98	—	согласовано
86	87	12,00		
87	88	12,02		
88	85	11,99		

**3. Сведения о характеристиках уточняемого земельного участка с кадастровым номером** 67:25:0010708:33 :

№ п/п	Наименование характеристики	Значение характеристики
1	2	3
1.	Адрес земельного участка	—
1.1.	Сведения о местоположении земельного участка (при отсутствии адреса) в структурированном в соответствии с федеральной информационной адресной системой виде	215805, Российская Федерация, Смоленская область, Ярцевский р-н, Ярцево г, Энтузиастов ул
1.2.	Дополнительные сведения о местоположении земельного участка	—
2.	Площадь земельного участка ± величина погрешности определения (вычисления) площади ( $P \pm \Delta P$ ), м²	$144 \pm 4,00$
3.	Формула, примененная для вычисления предельной погрешности определения площади земельного участка, с подставленными значениями и итоговые (вычисленные) значения	$3,5*0,10*\sqrt{(144,00)} = 4$
4.	Площадь земельного участка согласно сведениям Единого государственного реестра недвижимости (Ркад), м²	144,00
5.	Оценка расхождения Р и Ркад ( $P - P_{кад}$ ), м²	0
6.	Предельный минимальный и максимальный размеры земельного участка ( $P_{мин}$ и $P_{макс}$ ), м²	— —

1	2				3		
7.	Кадастровый или иной государственный учетный номер (инвентарный) здания, сооружения, объекта незавершенного строительства, расположенного на земельном участке				—		
8.	Вид (виды) разрешенного использования				Под башней сотовой связи		
8.1.	Дополнительные сведения об использовании земельного участка				—		
9.	Сведения о земельных участках (землях общего пользования, территории общего пользования), посредством которых обеспечивается доступ				—		
10.	Иные сведения				—		
4. Пояснения к сведениям об уточняемом земельном участке с кадастровым номером					67:25:0010708:33 :		
1.	—						
1. Сведения о характерных точках границ уточняемого земельного участка с кадастровым номером					67:25:0010708:44 :		
Система координат МСК-67, зона 1					Зона № 1		
Обоз- начение харак- терных точек границ	Координаты, м				Метод определения координат	Формулы, примененные для расчета средней квадратической погрешности определения координат характерных точек границ (Mt), с подставленными в такие формулы значениями и итоговые (вычисленные) значения Mt, м	Описание закрепления точки
	содержатся в Едином государственном реестре недвижимости		определены в результате выполнения комплексных кадастровых работ				
	X	Y	X	Y			
1	2	3	4	5	6	7	8
89	489 346,25	1 265 489,15	489 346,25	1 265 489,15	—	0,10	—
36	489 366,78	1 265 505,48	489 366,78	1 265 505,48			
90	489 343,46	1 265 533,57	489 343,46	1 265 533,57			
91	489 322,89	1 265 517,10	489 322,89	1 265 517,10			
89	489 346,25	1 265 489,15	489 346,25	1 265 489,15			
2. Сведения о частях границ уточняемого земельного участка с кадастровым номером					67:25:0010708:44 :		
Обозначение части границ		Горизонтальное проложение (S), м	Описание прохождения части границ		Сведения о согласовании местоположения границ (согласовано/спорное)		
от т.	до т.						
1	2	3	4		5		
89	36	26,23	—		согласовано		
36	90	36,51					

1	2	3	4	5
90	91	26,35	—	согласовано
91	89	36,43		

**3. Сведения о характеристиках уточняемого земельного участка с кадастровым номером** 67:25:0010708:44 :

№ п/п	Наименование характеристики	Значение характеристики
1	2	3
1.	Адрес земельного участка	—
1.1.	Сведения о местоположении земельного участка (при отсутствии адреса) в структурированном в соответствии с федеральной информационной адресной системой виде	215805, Российская Федерация, Смоленская область, Ярцевский р-н, Ярцево г, Энтузиастов ул, д 36
1.2.	Дополнительные сведения о местоположении земельного участка	—
2.	Площадь земельного участка ± величина погрешности определения (вычисления) площади ( $P \pm \Delta P$ ), м²	$959 \pm 11,00$
3.	Формула, примененная для вычисления предельной погрешности определения площади земельного участка, с подставленными значениями и итоговые (вычисленные) значения	$3,5*0,10*\sqrt{(959,00)} = 11$
4.	Площадь земельного участка согласно сведениям Единого государственного реестра недвижимости (Ркад), м²	959,00
5.	Оценка расхождения Р и Ркад ( $P - P_{кад}$ ), м²	0
6.	Предельный минимальный и максимальный размеры земельного участка (Рмин и Рмакс), м²	— —
7.	Кадастровый или иной государственный учетный номер (инвентарный) здания, сооружения, объекта незавершенного строительства, расположенного на земельном участке	—
8.	Вид (виды) разрешенного использования	Под строительство магазина
8.1.	Дополнительные сведения об использовании земельного участка	—
9.	Сведения о земельных участках (землях общего пользования, территории общего пользования), посредством которых обеспечивается доступ	—
10.	Иные сведения	—

**4. Пояснения к сведениям об уточняемом земельном участке с кадастровым номером** 67:25:0010708:44 :

1.	—
----	---

1. Сведения о характерных точках границ уточняемого земельного участка с кадастровым номером					67:25:0010708:5			:
Система координат					МСК-67, зона 1			Зона № 1
Обозначение характерных точек границ	Координаты, м				Метод определения координат	Формулы, примененные для расчета средней квадратической погрешности определения координат характерных точек границ (Mt), с подставленными в такие формулы значениями и итоговые (вычисленные) значения Mt, м	Описание закрепления точки	
	содержатся в Едином государственном реестре недвижимости		определены в результате выполнения комплексных кадастровых работ					
	X	Y	X	Y				
1	2	3	4	5	6	7	8	
21	489 314,12	1 265 120,00	489 314,12	1 265 120,00	—	0,10	—	
22	489 323,99	1 265 127,75	489 323,99	1 265 127,75				
23	489 313,34	1 265 139,89	489 313,34	1 265 139,89				
24	489 303,46	1 265 132,12	489 303,46	1 265 132,12				
21	489 314,12	1 265 120,00	489 314,12	1 265 120,00				
2. Сведения о частях границ уточняемого земельного участка с кадастровым номером					67:25:0010708:5			:
Обозначение части границ		Горизонтальное проложение (S), м	Описание прохождения части границ		Сведения о согласовании местоположения границ (согласовано/спорное)			
от т.	до т.							
1	2	3	4		5			
21	22	12,55	—		согласовано			
22	23	16,15						
23	24	12,57						
24	21	16,14						
3. Сведения о характеристиках уточняемого земельного участка с кадастровым номером					67:25:0010708:5			:
№ п/п	Наименование характеристики				Значение характеристики			
1	2				3			
1.	Адрес земельного участка				—			
1.1.	Сведения о местоположении земельного участка (при отсутствии адреса) в структурированном в соответствии с федеральной информационной адресной системой виде				215805, Российская Федерация, Смоленская область, Ярцевский р-н, Ярцево г, Metallургов пр-кт			
1.2.	Дополнительные сведения о местоположении земельного участка				—			



1	2				3		
2.	Площадь земельного участка ± величина погрешности определения (вычисления) площади (Р ± ΔР), м²				202 ± 5,00		
3.	Формула, примененная для вычисления предельной погрешности определения площади земельного участка, с подставленными значениями и итоговые (вычисленные) значения				3,5*0,10*√(202,00) = 5		
4.	Площадь земельного участка согласно сведениям Единого государственного реестра недвижимости (Ркад), м²				203,00		
5.	Оценка расхождения Р и Ркад (Р - Ркад), м²				1		
6.	Предельный минимальный и максимальный размеры земельного участка (Рмин и Рмакс), м²				— —		
7.	Кадастровый или иной государственный учетный номер (инвентарный) здания, сооружения, объекта незавершенного строительства, расположенного на земельном участке				—		
8.	Вид (виды) разрешенного использования				Под пивной бар		
8.1.	Дополнительные сведения об использовании земельного участка				—		
9.	Сведения о земельных участках (землях общего пользования, территории общего пользования), посредством которых обеспечивается доступ				—		
10.	Иные сведения				—		
4. Пояснения к сведениям об уточняемом земельном участке с кадастровым номером					67:25:0010708:5 :		
1.					—		
1. Сведения о характерных точках границ уточняемого земельного участка с кадастровым номером					67:25:0010708:50 :		
Система координат МСК-67, зона 1					Зона № 1		
Обоз- начение харак- терных точек границ	Координаты, м				Метод определения координат	Формулы, примененные для расчета средней квадратической погрешности определения координат характерных точек границ (Mt), с подставленными в такие формулы значениями и итоговые (вычисленные) значения Mt, м	Описание закрепления точки
	содержатся в Едином государственном реестре недвижимости		определены в результате выполнения комплексных кадастровых работ				
	X	Y	X	Y			
1	2	3	4	5	6	7	8
92	489 347,30	1 265 193,96	489 347,30	1 265 193,96	—	0,30	—

1	2	3	4	5	6	7	8
93	489 382,08	1 265 222,13	489 382,08	1 265 222,13	Геодезический метод	0,30	Закрепление отсутствует
94	489 371,56	1 265 237,54	489 371,56	1 265 237,54		0,10	
47	489 352,86	1 265 264,48	489 352,86	1 265 264,48		0,30	
95	489 315,10	1 265 235,01	489 315,10	1 265 235,01	—		
92	489 347,30	1 265 193,96	489 347,30	1 265 193,96			—

**2. Сведения о частях границ уточняемого земельного участка с кадастровым номером** 67:25:0010708:50 :

Обозначение части границ		Горизонтальное проложение (S), м	Описание прохождения части границ	Сведения о согласовании местоположения границ (согласовано/спорное)
от т.	до т.			
1	2	3	4	5
92	93	44,76	—	согласовано
93	94	18,66		
94	47	32,79		
47	95	47,90		
95	92	52,17		

**3. Сведения о характеристиках уточняемого земельного участка с кадастровым номером** 67:25:0010708:50 :

№ п/п	Наименование характеристики	Значение характеристики
1	2	3
1.	Адрес земельного участка	—
1.1.	Сведения о местоположении земельного участка (при отсутствии адреса) в структурированном в соответствии с федеральной информационной адресной системой виде	Российская Федерация, Смоленская область, Ярцевский р-н, Ярцево г, Metallургов пр-кт, д 41-в
1.2.	Дополнительные сведения о местоположении земельного участка	—
2.	Площадь земельного участка ± величина погрешности определения (вычисления) площади ( $P \pm \Delta P$ ), м²	$2\,400 \pm 17,00$
3.	Формула, примененная для вычисления предельной погрешности определения площади земельного участка, с подставленными значениями и итоговые (вычисленные) значения	$3,5 * 0,10 * \sqrt{(2\,400,00)} = 17$
4.	Площадь земельного участка согласно сведениям Единого государственного реестра недвижимости (Ркад), м²	2 400,00
5.	Оценка расхождения Р и Ркад ( $P - P_{кад}$ ), м²	0
6.	Предельный минимальный и максимальный размеры земельного участка ( $P_{мин}$ и $P_{макс}$ ), м²	— —

1	2				3		
7.	Кадастровый или иной государственный учетный номер (инвентарный) здания, сооружения, объекта незавершенного строительства, расположенного на земельном участке				—		
8.	Вид (виды) разрешенного использования				Под строительство фабрики по производству трикотажных изделий		
8.1.	Дополнительные сведения об использовании земельного участка				—		
9.	Сведения о земельных участках (землях общего пользования, территории общего пользования), посредством которых обеспечивается доступ				—		
10.	Иные сведения				—		
4. Пояснения к сведениям об уточняемом земельном участке с кадастровым номером					67:25:0010708:50 :		
1.	—						
1. Сведения о характерных точках границ уточняемого земельного участка с кадастровым номером					67:25:0010708:52 :		
Система координат МСК-67, зона 1					Зона № 1		
Обоз- начение харак- терных точек границ	Координаты, м				Метод определения координат	Формулы, примененные для расчета средней квадратической погрешности определения координат характерных точек границ (Mt), с подставленными в такие формулы значениями и итоговые (вычисленные) значения Mt, м	Описание закрепления точки
	содержатся в Едином государственном реестре недвижимости		определены в результате выполнения комплексных кадастровых работ				
	X	Y	X	Y			
1	2	3	4	5	6	7	8
96	489 410,10	1 265 463,07	489 410,10	1 265 463,07	—	0,30	—
39	489 402,61	1 265 472,01	489 402,61	1 265 472,01			
97	489 392,68	1 265 464,12	489 392,68	1 265 464,12			
98	489 400,46	1 265 455,11	489 400,46	1 265 455,11			
96	489 410,10	1 265 463,07	489 410,10	1 265 463,07			
2. Сведения о частях границ уточняемого земельного участка с кадастровым номером					67:25:0010708:52 :		
Обозначение части границ		Горизонтальное проложение (S), м	Описание прохождения части границ		Сведения о согласовании местоположения границ (согласовано/спорное)		
от т.	до т.						
1	2	3	4		5		
96	39	11,66	—		согласовано		
39	97	12,68					

1	2	3	4	5
97	98	11,90	—	согласовано
98	96	12,50		
3. Сведения о характеристиках уточняемого земельного участка с кадастровым номером			67:25:0010708:52 :	
№ п/п	Наименование характеристики		Значение характеристики	
1	2		3	
1.	Адрес земельного участка		—	
1.1.	Сведения о местоположении земельного участка (при отсутствии адреса) в структурированном в соответствии с федеральной информационной адресной системой виде		215805, Российская Федерация, Смоленская область, Ярцевский р-н, Ярцево г, Энтузиастов ул, д 24	
1.2.	Дополнительные сведения о местоположении земельного участка		—	
2.	Площадь земельного участка ± величина погрешности определения (вычисления) площади (Р ± ΔР), м²		148 ± 4,00	
3.	Формула, примененная для вычисления предельной погрешности определения площади земельного участка, с подставленными значениями и итоговые (вычисленные) значения		3,5*0,10*√(148,00) = 4	
4.	Площадь земельного участка согласно сведениям Единого государственного реестра недвижимости (Ркад), м²		148,00	
5.	Оценка расхождения Р и Ркад (Р - Ркад), м²		0	
6.	Предельный минимальный и максимальный размеры земельного участка (Рмин и Рмакс), м²		— —	
7.	Кадастровый или иной государственный учетный номер (инвентарный) здания, сооружения, объекта незавершенного строительства, расположенного на земельном участке		—	
8.	Вид (виды) разрешенного использования		Под магазин по продаже автозапчастей	
8.1.	Дополнительные сведения об использовании земельного участка		—	
9.	Сведения о земельных участках (землях общего пользования, территории общего пользования), посредством которых обеспечивается доступ		—	
10.	Иные сведения		—	
4. Пояснения к сведениям об уточняемом земельном участке с кадастровым номером			67:25:0010708:52 :	
1.	—			

1. Сведения о характерных точках границ уточняемого земельного участка с кадастровым номером						67:25:0010708:55		:
Система координат				МСК-67, зона 1		Зона № 1		
Обозначение характерных точек границ	Координаты, м				Метод определения координат	Формулы, примененные для расчета средней квадратической погрешности определения координат характерных точек границ (Mt), с подставленными в такие формулы значениями и итоговые (вычисленные) значения Mt, м	Описание закрепления точки	
	содержатся в Едином государственном реестре недвижимости		определены в результате выполнения комплексных кадастровых работ					
	X	Y	X	Y				
1	2	3	4	5	6	7	8	
92	489 347,30	1 265 193,96	489 347,30	1 265 193,96	—	0,30	—	
99	489 360,03	1 265 178,39	489 360,03	1 265 178,39				
100	489 389,98	1 265 201,32	489 389,98	1 265 201,32				
101	489 378,04	1 265 218,86	489 378,04	1 265 218,86				
92	489 347,30	1 265 193,96	489 347,30	1 265 193,96	—		Закрепление отсутствует	
2. Сведения о частях границ уточняемого земельного участка с кадастровым номером						67:25:0010708:55		:
Обозначение части границ		Горизонтальное проложение (S), м	Описание прохождения части границ		Сведения о согласовании местоположения границ (согласовано/спорное)			
от т.	до т.							
1	2	3	4		5			
92	99	20,11	—		согласовано			
99	100	37,72						
100	101	21,22						
101	92	39,56						
3. Сведения о характеристиках уточняемого земельного участка с кадастровым номером						67:25:0010708:55		:
№ п/п	Наименование характеристики				Значение характеристики			
1	2				3			
1.	Адрес земельного участка				—			
1.1.	Сведения о местоположении земельного участка (при отсутствии адреса) в структурированном в соответствии с федеральной информационной адресной системой виде				215805, Российская Федерация, Смоленская область, Ярцевский р-н, Ярцево г, Metallургов пр-кт, строен 41Б			
1.2.	Дополнительные сведения о местоположении земельного участка				—			

1	2				3		
2.	Площадь земельного участка ± величина погрешности определения (вычисления) площади (P ± ΔP), м²				797 ± 10,00		
3.	Формула, примененная для вычисления предельной погрешности определения площади земельного участка, с подставленными значениями и итоговые (вычисленные) значения				3,5*0,10*√(797,00) = 10		
4.	Площадь земельного участка согласно сведениям Единого государственного реестра недвижимости (Ркад), м²				798,00		
5.	Оценка расхождения Р и Ркад (Р - Ркад), м²				1		
6.	Предельный минимальный и максимальный размеры земельного участка (Рмин и Рмакс), м²				— —		
7.	Кадастровый или иной государственный учетный номер (инвентарный) здания, сооружения, объекта незавершенного строительства, расположенного на земельном участке				—		
8.	Вид (виды) разрешенного использования				Под три гаражных бокса с производственно-бытовыми помещениями		
8.1.	Дополнительные сведения об использовании земельного участка				—		
9.	Сведения о земельных участках (землях общего пользования, территории общего пользования), посредством которых обеспечивается доступ				—		
10.	Иные сведения				—		
4. Пояснения к сведениям об уточняемом земельном участке с кадастровым номером					67:25:0010708:55 :		
1.	—						
1. Сведения о характерных точках границ уточняемого земельного участка с кадастровым номером					67:25:0010708:56 :		
Система координат					МСК-67, зона 1 Зона № 1		
Обозначение характерных точек границ	Координаты, м				Метод определения координат	Формулы, примененные для расчета средней квадратической погрешности определения координат характерных точек границ (Mt), с подставленными в такие формулы значениями и итоговые (вычисленные) значения Mt, м	Описание закрепления точки
	содержатся в Едином государственном реестре недвижимости		определены в результате выполнения комплексных кадастровых работ				
	X	Y	X	Y			
1	2	3	4	5	6	7	8
94	489 371,56	1 265 237,54	489 371,56	1 265 237,54	Геодезический метод	0,10	Закрепление отсутствует

1	2	3	4	5	6	7	8
93	489 382,08	1 265 222,13	489 382,08	1 265 222,13	Геодезический метод	0,30	Закрепление отсутствует
101	489 378,04	1 265 218,86	489 378,04	1 265 218,86			
100	489 389,98	1 265 201,32	489 389,98	1 265 201,32			
102	489 407,76	1 265 175,22	489 407,76	1 265 175,22			
103	489 466,54	1 265 225,12	489 466,54	1 265 225,12			
104	489 428,42	1 265 269,29	489 428,42	1 265 269,29	—		—
105	489 417,94	1 265 260,19	489 417,94	1 265 260,19			
106	489 410,89	1 265 268,63	489 410,89	1 265 268,63			
94	489 371,56	1 265 237,54	489 371,56	1 265 237,54	Геодезический метод	0,10	Закрепление отсутствует

**2. Сведения о частях границ уточняемого земельного участка с кадастровым номером** 67:25:0010708:56 :

Обозначение части границ		Горизонтальное проложение (S), м	Описание прохождения части границ	Сведения о согласовании местоположения границ (согласовано/спорное)
от т.	до т.			
1	2	3	4	5
94	93	18,66	—	согласовано
93	101	5,20		
101	100	21,22		
100	102	31,58		
102	103	77,10		
103	104	58,34		
104	105	13,88		
105	106	11,00		
106	94	50,13		

**3. Сведения о характеристиках уточняемого земельного участка с кадастровым номером** 67:25:0010708:56 :

№ п/п	Наименование характеристики	Значение характеристики
1	2	3
1.	Адрес земельного участка	—
1.1.	Сведения о местоположении земельного участка (при отсутствии адреса) в структурированном в соответствии с федеральной информационной адресной системой виде	215805, Российская Федерация, Смоленская область, Ярцевский р-н, Ярцево г, Metallургов пр-кт
1.2.	Дополнительные сведения о местоположении земельного участка	—
2.	Площадь земельного участка ± величина погрешности определения (вычисления) площади ( $P \pm \Delta P$ ), м²	4 867 ± 24,00

1	2	3
3.	Формула, примененная для вычисления предельной погрешности определения площади земельного участка, с подставленными значениями и итоговые (вычисленные) значения	$3,5*0,10*\sqrt{(4\ 867,00)} = 24$
4.	Площадь земельного участка согласно сведениям Единого государственного реестра недвижимости (Ркад), м²	4 866,00
5.	Оценка расхождения Р и Ркад (Р - Ркад), м²	1
6.	Предельный минимальный и максимальный размеры земельного участка (Рмин и Рмакс), м²	— —
7.	Кадастровый или иной государственный учетный номер (инвентарный) здания, сооружения, объекта незавершенного строительства, расположенного на земельном участке	—
8.	Вид (виды) разрешенного использования	Под автозаправочной станцией
8.1.	Дополнительные сведения об использовании земельного участка	—
9.	Сведения о земельных участках (землях общего пользования, территории общего пользования), посредством которых обеспечивается доступ	—
10.	Иные сведения	—

**4. Пояснения к сведениям об уточняемом земельном участке с кадастровым номером** 67:25:0010708:56 :

1.	—
----	---

**1. Сведения о характерных точках границ уточняемого земельного участка с кадастровым номером** 67:25:0010708:57 :

Система координат МСК-67, зона 1 Зона № 1

Обоз- начение харак- терных точек границ	Координаты, м				Метод определения координат	Формулы, примененные для расчета средней квадратической погрешности определения координат характерных точек границ (Mt), с подставленными в такие формулы значениями и итоговые (вычисленные) значения Mt, м	Описание закрепления точки
	содержатся в Едином государственном реестре недвижимости		определены в результате выполнения комплексных кадастровых работ				
	X	Y	X	Y			
1	2	3	4	5	6	7	8
94	489 371,56	1 265 237,54	489 371,56	1 265 237,54	Геодезический метод	0,10	Закрепление отсутствует
106	489 410,89	1 265 268,63	489 410,89	1 265 268,63	—	0,30	—
105	489 417,94	1 265 260,19	489 417,94	1 265 260,19			



1	2	3	4	5	6	7	8
104	489 428,42	1 265 269,29	489 428,42	1 265 269,29	—	0,30	—
107	489 466,54	1 265 225,13	489 466,54	1 265 225,13			
108	489 479,53	1 265 236,02	489 479,53	1 265 236,02	Геодезический метод	0,10	Закрепление отсутствует
109	489 441,81	1 265 280,07	489 441,81	1 265 280,07			
110	489 385,36	1 265 345,43	489 385,36	1 265 345,43		0,30	
48	489 328,44	1 265 299,41	489 328,44	1 265 299,41			
47	489 352,86	1 265 264,48	489 352,86	1 265 264,48		0,10	
94	489 371,56	1 265 237,54	489 371,56	1 265 237,54			

**2. Сведения о частях границ уточняемого земельного участка с кадастровым номером** 67:25:0010708:57 :

Обозначение части границ		Горизонтальное проложение (S), м	Описание прохождения части границ	Сведения о согласовании местоположения границ (согласовано/спорное)
от т.	до т.			
1	2	3	4	5
94	106	50,13	—	согласовано
106	105	11,00		
105	104	13,88		
104	107	58,34		
107	108	16,95		
108	109	57,99		
109	110	86,36		
110	48	73,20		
48	47	42,62		
47	94	32,79		

**3. Сведения о характеристиках уточняемого земельного участка с кадастровым номером** 67:25:0010708:57 :

№ п/п	Наименование характеристики	Значение характеристики
1	2	3
1.	Адрес земельного участка	—
1.1.	Сведения о местоположении земельного участка (при отсутствии адреса) в структурированном в соответствии с федеральной информационной адресной системой виде	215805, Российская Федерация, Смоленская область, Ярцевский р-н, Ярцево г, Metallургов пр-кт
1.2.	Дополнительные сведения о местоположении земельного участка	—
2.	Площадь земельного участка ± величина погрешности определения (вычисления) площади ( $P \pm \Delta P$ ), м²	7 150 ± 30,00

1	2				3		
3.	Формула, примененная для вычисления предельной погрешности определения площади земельного участка, с подставленными значениями и итоговые (вычисленные) значения				3,5*0,10*√(7 150,00) = 30		
4.	Площадь земельного участка согласно сведениям Единого государственного реестра недвижимости (Ркад), м²				7 150,00		
5.	Оценка расхождения Р и Ркад (Р - Ркад), м²				0		
6.	Предельный минимальный и максимальный размеры земельного участка (Рмин и Рмакс), м²				— —		
7.	Кадастровый или иной государственный учетный номер (инвентарный) здания, сооружения, объекта незавершенного строительства, расположенного на земельном участке				—		
8.	Вид (виды) разрешенного использования				Обслуживание автотранспорта		
8.1.	Дополнительные сведения об использовании земельного участка				—		
9.	Сведения о земельных участках (землях общего пользования, территории общего пользования), посредством которых обеспечивается доступ				—		
10.	Иные сведения				—		
4. Пояснения к сведениям об уточняемом земельном участке с кадастровым номером					67:25:0010708:57 :		
1.	—						
1. Сведения о характерных точках границ уточняемого земельного участка с кадастровым номером					67:25:0010708:6 :		
Система координат МСК-67, зона 1					Зона № 1		
Обозначение характерных точек границ	Координаты, м				Метод определения координат	Формулы, примененные для расчета средней квадратической погрешности определения координат характерных точек границ (Mt), с подставленными в такие формулы значениями и итоговые (вычисленные) значения Mt, м	Описание закрепления точки
	содержатся в Едином государственном реестре недвижимости		определены в результате выполнения комплексных кадастровых работ				
	X	Y	X	Y			
1	2	3	4	5	6	7	8
25	489 449,51	1 265 417,84	489 449,51	1 265 417,84	—	0,10	—
26	489 460,23	1 265 426,84	489 460,23	1 265 426,84			
27	489 440,73	1 265 449,13	489 440,73	1 265 449,13			

1	2	3	4	5	6	7	8
28	489 430,23	1 265 439,87	489 430,23	1 265 439,87	—	0,10	Закрепление отсутствует
25	489 449,51	1 265 417,84	489 449,51	1 265 417,84			—

**2. Сведения о частях границ уточняемого земельного участка с кадастровым номером** 67:25:0010708:6 :

Обозначение части границ		Горизонтальное проложение (S), м	Описание прохождения части границ	Сведения о согласовании местоположения границ (согласовано/спорное)
от т.	до т.			
1	2	3	4	5
25	26	14,00	—	согласовано
26	27	29,62		
27	28	14,00		
28	25	29,28		

**3. Сведения о характеристиках уточняемого земельного участка с кадастровым номером** 67:25:0010708:6 :

№ п/п	Наименование характеристики	Значение характеристики
1	2	3
1.	Адрес земельного участка	—
1.1.	Сведения о местоположении земельного участка (при отсутствии адреса) в структурированном в соответствии с федеральной информационной адресной системой виде	215805, Российская Федерация, Смоленская область, Ярцевский р-н, Ярцево г, Энтузиастов ул, д 20А
1.2.	Дополнительные сведения о местоположении земельного участка	—
2.	Площадь земельного участка ± величина погрешности определения (вычисления) площади ( $P \pm \Delta P$ ), м²	$412 \pm 7,00$
3.	Формула, примененная для вычисления предельной погрешности определения площади земельного участка, с подставленными значениями и итоговые (вычисленные) значения	$3,5 * 0,10 * \sqrt{(412,00)} = 7$
4.	Площадь земельного участка согласно сведениям Единого государственного реестра недвижимости (Ркад), м²	412,00
5.	Оценка расхождения Р и Ркад ( $P - P_{кад}$ ), м²	0
6.	Предельный минимальный и максимальный размеры земельного участка (Рмин и Рмакс), м²	— —
7.	Кадастровый или иной государственный учетный номер (инвентарный) здания, сооружения, объекта незавершенного строительства, расположенного на земельном участке	—
8.	Вид (виды) разрешенного использования	Под благоустройство прилегающей к временному магазину территории

1	2				3		
8.1.	Дополнительные сведения об использовании земельного участка				—		
9.	Сведения о земельных участках (землях общего пользования, территории общего пользования), посредством которых обеспечивается доступ				—		
10.	Иные сведения				—		
4. Пояснения к сведениям об уточняемом земельном участке с кадастровым номером					67:25:0010708:6		
1.	—						
1. Сведения о характерных точках границ уточняемого земельного участка с кадастровым номером					67:25:0010708:62		
Система координат					МСК-67, зона 1		
					Зона № 1		
Обозначение характерных точек границ	Координаты, м				Метод определения координат	Формулы, примененные для расчета средней квадратической погрешности определения координат характерных точек границ (Mt), с подставленными в такие формулы значениями и итоговые (вычисленные) значения Mt, м	Описание закрепления точки
	содержатся в Едином государственном реестре недвижимости		определены в результате выполнения комплексных кадастровых работ				
	X	Y	X	Y			
1	2	3	4	5	6	7	8
111	489 336,84	1 265 338,47	489 336,84	1 265 338,47	—	0,10	—
61	489 317,95	1 265 361,79	489 317,95	1 265 361,79		0,30	
66	489 302,41	1 265 349,20	489 302,41	1 265 349,20			
65	489 321,30	1 265 325,89	489 321,30	1 265 325,89			
111	489 336,84	1 265 338,47	489 336,84	1 265 338,47			
2. Сведения о частях границ уточняемого земельного участка с кадастровым номером					67:25:0010708:62		
Обозначение части границ		Горизонтальное проложение (S), м	Описание прохождения части границ		Сведения о согласовании местоположения границ (согласовано/спорное)		
от т.	до т.						
1	2	3	4		5		
111	61	30,01	—		согласовано		
61	66	20,00					
66	65	30,00					
65	111	19,99					
3. Сведения о характеристиках уточняемого земельного участка с кадастровым номером					67:25:0010708:62		
№ п/п	Наименование характеристики				Значение характеристики		

1	2	3
1.	Адрес земельного участка	—
1.1.	Сведения о местоположении земельного участка (при отсутствии адреса) в структурированном в соответствии с федеральной информационной адресной системой виде	Российская Федерация, Смоленская область, Ярцевский р-н, Ярцево г, Энтузиастов ул
1.2.	Дополнительные сведения о местоположении земельного участка	—
2.	Площадь земельного участка $\pm$ величина погрешности определения (вычисления) площади ( $P \pm \Delta P$ ), м <sup>2</sup>	$600 \pm 9,00$
3.	Формула, примененная для вычисления предельной погрешности определения площади земельного участка, с подставленными значениями и итоговые (вычисленные) значения	$3,5*0,10*\sqrt{(600,00)} = 9$
4.	Площадь земельного участка согласно сведениям Единого государственного реестра недвижимости (Ркад), м <sup>2</sup>	600,00
5.	Оценка расхождения Р и Ркад ( $P - P_{кад}$ ), м <sup>2</sup>	0
6.	Предельный минимальный и максимальный размеры земельного участка ( $P_{мин}$ и $P_{макс}$ ), м <sup>2</sup>	— —
7.	Кадастровый или иной государственный учетный номер (инвентарный) здания, сооружения, объекта незавершенного строительства, расположенного на земельном участке	—
8.	Вид (виды) разрешенного использования	для строительства административного здания
8.1.	Дополнительные сведения об использовании земельного участка	—
9.	Сведения о земельных участках (землях общего пользования, территории общего пользования), посредством которых обеспечивается доступ	—
10.	Иные сведения	—
<b>4. Пояснения к сведениям об уточняемом земельном участке с кадастровым номером</b>		<b>67:25:0010708:62 :</b>
1.	—	

1. Сведения о характерных точках границ уточняемого земельного участка с кадастровым номером

67:25:0010708:64

:

Система координат

МСК-67, зона 1

Зона №

1

Обоз- начение харак- терных точек границ	Координаты, м				Метод определения координат	Формулы, примененные для расчета средней квадратической погрешности определения координат характерных точек границ (Mt), с подставленными в такие формулы значениями и итоговые (вычисленные) значения Mt, м	Описание закрепления точки
	содержатся в Едином государственном реестре недвижимости		определены в результате выполнения комплексных кадастровых работ				
	X	Y	X	Y			
1	2	3	4	5	6	7	8
112	489 419,63	1 265 411,28	489 419,63	1 265 411,28	—	0,30	—
113	489 420,94	1 265 412,54	489 420,94	1 265 412,54			
114	489 435,35	1 265 424,59	489 435,35	1 265 424,59			
115	489 440,05	1 265 428,67	489 440,05	1 265 428,67			
116	489 433,26	1 265 436,41	489 433,26	1 265 436,41			
117	489 409,92	1 265 416,14	489 409,92	1 265 416,14			
118	489 416,57	1 265 408,68	489 416,57	1 265 408,68			
112	489 419,63	1 265 411,28	489 419,63	1 265 411,28			

2. Сведения о частях границ уточняемого земельного участка с кадастровым номером

67:25:0010708:64

:

Обозначение части границ		Горизонтальное проложение (S), м	Описание прохождения части границ	Сведения о согласовании местоположения границ (согласовано/спорное)
от т.	до т.			
1	2	3	4	5
112	113	1,82	—	согласовано
113	114	18,78		
114	115	6,22		
115	116	10,30		
116	117	30,91		
117	118	9,99		
118	112	4,02		

3. Сведения о характеристиках уточняемого земельного участка с кадастровым номером

67:25:0010708:64

:

№ п/п	Наименование характеристики	Значение характеристики
1	2	3

1	2	3
1.	Адрес земельного участка	—
1.1.	Сведения о местоположении земельного участка (при отсутствии адреса) в структурированном в соответствии с федеральной информационной адресной системой виде	215805, Российская Федерация, Смоленская область, Ярцевский р-н, Ярцево г, Энтузиастов ул
1.2.	Дополнительные сведения о местоположении земельного участка	—
2.	Площадь земельного участка $\pm$ величина погрешности определения (вычисления) площади ( $P \pm \Delta P$ ), м <sup>2</sup>	$313 \pm 6,00$
3.	Формула, примененная для вычисления предельной погрешности определения площади земельного участка, с подставленными значениями и итоговые (вычисленные) значения	$3,5*0,10*\sqrt{(313,00)} = 6$
4.	Площадь земельного участка согласно сведениям Единого государственного реестра недвижимости (Ркад), м <sup>2</sup>	312,00
5.	Оценка расхождения Р и Ркад ( $P - P_{кад}$ ), м <sup>2</sup>	1
6.	Предельный минимальный и максимальный размеры земельного участка ( $P_{мин}$ и $P_{макс}$ ), м <sup>2</sup>	— —
7.	Кадастровый или иной государственный учетный номер (инвентарный) здания, сооружения, объекта незавершенного строительства, расположенного на земельном участке	—
8.	Вид (виды) разрешенного использования	Земельный участок под изолированной частью здания магазина
8.1.	Дополнительные сведения об использовании земельного участка	—
9.	Сведения о земельных участках (землях общего пользования, территории общего пользования), посредством которых обеспечивается доступ	—
10.	Иные сведения	—
<b>4. Пояснения к сведениям об уточняемом земельном участке с кадастровым номером</b>		<b>67:25:0010708:64 :</b>
1.	—	

1. Сведения о характерных точках границ уточняемого земельного участка с кадастровым номером67:25:0010708:65:

Система координатМСК-67, зона 1Зона №1

Обоз- начение харак- терных точек границ	Координаты, м				Метод определения координат	Формулы, примененные для расчета средней квадратической погрешности определения координат характерных точек границ (Mt), с подставленными в такие формулы значениями и итоговые (вычисленные) значения Mt, м	Описание закрепления точки
	содержатся в Едином государственном реестре недвижимости		определены в результате выполнения комплексных кадастровых работ				
	X	Y	X	Y			
1	2	3	4	5	6	7	8
67	489 392,21	1 265 406,32	489 392,21	1 265 406,32	—	0,10	—
119	489 401,01	1 265 395,52	489 401,01	1 265 395,52		0,30	
118	489 416,57	1 265 408,68	489 416,57	1 265 408,68			
117	489 409,92	1 265 416,14	489 409,92	1 265 416,14			
116	489 433,26	1 265 436,41	489 433,26	1 265 436,41		0,10	Закрепление отсутствует
28	489 430,23	1 265 439,87	489 430,23	1 265 439,87			
68	489 407,21	1 265 419,55	489 407,21	1 265 419,55			—
67	489 392,21	1 265 406,32	489 392,21	1 265 406,32			

2. Сведения о частях границ уточняемого земельного участка с кадастровым номером67:25:0010708:65:

Обозначение части границ		Горизонтальное проложение (S), м	Описание прохождения части границ	Сведения о согласовании местоположения границ (согласовано/спорное)
от т.	до т.			
1	2	3	4	5
67	119	13,93	—	согласовано
119	118	20,38		
118	117	9,99		
117	116	30,91		
116	28	4,60		
28	68	30,71		
68	67	20,00		

3. Сведения о характеристиках уточняемого земельного участка с кадастровым номером67:25:0010708:65:

№ п/п	Наименование характеристики	Значение характеристики
1	2	3



1	2	3
1.	Адрес земельного участка	—
1.1.	Сведения о местоположении земельного участка (при отсутствии адреса) в структурированном в соответствии с федеральной информационной адресной системой виде	215805, Российская Федерация, Смоленская область, Ярцевский р-н, Ярцево г, Энтузиастов ул
1.2.	Дополнительные сведения о местоположении земельного участка	—
2.	Площадь земельного участка $\pm$ величина погрешности определения (вычисления) площади ( $P \pm \Delta P$ ), м <sup>2</sup>	$422 \pm 7,00$
3.	Формула, примененная для вычисления предельной погрешности определения площади земельного участка, с подставленными значениями и итоговые (вычисленные) значения	$3,5*0,10*\sqrt{(422,00)} = 7$
4.	Площадь земельного участка согласно сведениям Единого государственного реестра недвижимости (Ркад), м <sup>2</sup>	422,00
5.	Оценка расхождения Р и Ркад ( $P - P_{кад}$ ), м <sup>2</sup>	0
6.	Предельный минимальный и максимальный размеры земельного участка (Рмин и Рмакс), м <sup>2</sup>	— —
7.	Кадастровый или иной государственный учетный номер (инвентарный) здания, сооружения, объекта незавершенного строительства, расположенного на земельном участке	—
8.	Вид (виды) разрешенного использования	Объекты дорожного сервиса
8.1.	Дополнительные сведения об использовании земельного участка	—
9.	Сведения о земельных участках (землях общего пользования, территории общего пользования), посредством которых обеспечивается доступ	—
10.	Иные сведения	—
<b>4. Пояснения к сведениям об уточняемом земельном участке с кадастровым номером</b>		<b>67:25:0010708:65 :</b>
1.	—	

1. Сведения о характерных точках границ уточняемого земельного участка с кадастровым номером

67:25:0010708:66

:

Система координат

МСК-67, зона 1

Зона №

1

Обоз- начение харак- терных точек границ	Координаты, м				Метод определения координат	Формулы, примененные для расчета средней квадратической погрешности определения координат характерных точек границ (Mt), с подставленными в такие формулы значениями и итоговые (вычисленные) значения Mt, м	Описание закрепления точки
	содержатся в Едином государственном реестре недвижимости		определены в результате выполнения комплексных кадастровых работ				
	X	Y	X	Y			
1	2	3	4	5	6	7	8
112	489 419,63	1 265 411,28	489 419,63	1 265 411,28	—	0,30	—
118	489 416,57	1 265 408,68	489 416,57	1 265 408,68			
119	489 401,01	1 265 395,52	489 401,01	1 265 395,52			
120	489 409,99	1 265 384,48	489 409,99	1 265 384,48		0,10	Закрепление отсутствует
121	489 435,14	1 265 405,78	489 435,14	1 265 405,78			
122	489 449,52	1 265 417,84	489 449,52	1 265 417,84			
115	489 440,05	1 265 428,67	489 440,05	1 265 428,67		0,30	—
114	489 435,35	1 265 424,59	489 435,35	1 265 424,59			
113	489 420,94	1 265 412,54	489 420,94	1 265 412,54			
112	489 419,63	1 265 411,28	489 419,63	1 265 411,28			

2. Сведения о частях границ уточняемого земельного участка с кадастровым номером

67:25:0010708:66

:

Обозначение части границ		Горизонтальное проложение (S), м	Описание прохождения части границ	Сведения о согласовании местоположения границ (согласовано/спорное)
от т.	до т.			
1	2	3	4	5
112	118	4,02	—	согласовано
118	119	20,38		
119	120	14,23		
120	121	32,96		
121	122	18,77		
122	115	14,39		
115	114	6,22		
114	113	18,78		
113	112	1,82		

<b>3. Сведения о характеристиках уточняемого земельного участка с кадастровым номером</b>		<b>67:25:0010708:66</b>	:
№ п/п	Наименование характеристики	Значение характеристики	
1	2	3	
1.	Адрес земельного участка	—	
1.1.	Сведения о местоположении земельного участка (при отсутствии адреса) в структурированном в соответствии с федеральной информационной адресной системой виде	215805, Российская Федерация, Смоленская область, Ярцевский р-н, Ярцево г, Энтузиастов ул	
1.2.	Дополнительные сведения о местоположении земельного участка	—	
2.	Площадь земельного участка ± величина погрешности определения (вычисления) площади ( $P \pm \Delta P$ ), м²	734 ± 9,00	
3.	Формула, примененная для вычисления предельной погрешности определения площади земельного участка, с подставленными значениями и итоговые (вычисленные) значения	$3,5*0,10*\sqrt{(734,00)} = 9$	
4.	Площадь земельного участка согласно сведениям Единого государственного реестра недвижимости (Ркад), м²	734,00	
5.	Оценка расхождения Р и Ркад ( $P - P_{кад}$ ), м²	0	
6.	Предельный минимальный и максимальный размеры земельного участка (Рмин и Рмакс), м²	— —	
7.	Кадастровый или иной государственный учетный номер (инвентарный) здания, сооружения, объекта незавершенного строительства, расположенного на земельном участке	—	
8.	Вид (виды) разрешенного использования	Земельный участок под изолированной частью здания магазина	
8.1.	Дополнительные сведения об использовании земельного участка	—	
9.	Сведения о земельных участках (землях общего пользования, территории общего пользования), посредством которых обеспечивается доступ	—	
10.	Иные сведения	—	
<b>4. Пояснения к сведениям об уточняемом земельном участке с кадастровым номером</b>		<b>67:25:0010708:66</b>	:
1.	—		

1. Сведения о характерных точках границ уточняемого земельного участка с кадастровым номером						67:25:0010708:68		:
Система координат				МСК-67, зона 1		Зона № 1		
Обоз- начение харак- терных точек границ	Координаты, м				Метод определения координат	Формулы, примененные для расчета средней квадратической погрешности определения координат характерных точек границ (Mt), с подставленными в такие формулы значениями и итоговые (вычисленные) значения Mt, м	Описание закрепления точки	
	содержатся в Едином государственном реестре недвижимости		определены в результате выполнения комплексных кадастровых работ					
	X	Y	X	Y				
1	2	3	4	5	6	7	8	
123	489 299,63	1 265 596,45	489 299,63	1 265 596,45	—	0,10	—	
124	489 283,87	1 265 615,46	489 283,87	1 265 615,46				
125	489 266,29	1 265 599,83	489 266,29	1 265 599,83				
126	489 282,68	1 265 581,88	489 282,68	1 265 581,88				
123	489 299,63	1 265 596,45	489 299,63	1 265 596,45				
2. Сведения о частях границ уточняемого земельного участка с кадастровым номером						67:25:0010708:68		:
Обозначение части границ		Горизонтальное проложение (S), м	Описание прохождения части границ		Сведения о согласовании местоположения границ (согласовано/спорное)			
от т.	до т.							
1	2	3	4		5			
123	124	24,69	—		согласовано			
124	125	23,52						
125	126	24,31						
126	123	22,35						
3. Сведения о характеристиках уточняемого земельного участка с кадастровым номером						67:25:0010708:68		:
№ п/п	Наименование характеристики				Значение характеристики			
1	2				3			
1.	Адрес земельного участка				—			
1.1.	Сведения о местоположении земельного участка (при отсутствии адреса) в структурированном в соответствии с федеральной информационной адресной системой виде				Российская Федерация, Смоленская область, Ярцевский р-н, Ярцево г, Энтузиастов ул, д 40			
1.2.	Дополнительные сведения о местоположении земельного участка				—			

1	2				3		
2.	Площадь земельного участка ± величина погрешности определения (вычисления) площади (P ± ΔP), м²				562 ± 8,00		
3.	Формула, примененная для вычисления предельной погрешности определения площади земельного участка, с подставленными значениями и итоговые (вычисленные) значения				3,5*0,10*√(562,00) = 8		
4.	Площадь земельного участка согласно сведениям Единого государственного реестра недвижимости (Ркад), м²				562,00		
5.	Оценка расхождения P и Ркад (P - Ркад), м²				0		
6.	Предельный минимальный и максимальный размеры земельного участка (Рмин и Рмакс), м²				— —		
7.	Кадастровый или иной государственный учетный номер (инвентарный) здания, сооружения, объекта незавершенного строительства, расположенного на земельном участке				—		
8.	Вид (виды) разрешенного использования				под зданием магазина		
8.1.	Дополнительные сведения об использовании земельного участка				—		
9.	Сведения о земельных участках (землях общего пользования, территории общего пользования), посредством которых обеспечивается доступ				—		
10.	Иные сведения				—		
4. Пояснения к сведениям об уточняемом земельном участке с кадастровым номером					67:25:0010708:68 :		
1.	—						
1. Сведения о характерных точках границ уточняемого земельного участка с кадастровым номером					67:25:0010708:69 :		
Система координат МСК-67, зона 1					Зона № 1		
Обозначение характерных точек границ	Координаты, м				Метод определения координат	Формулы, примененные для расчета средней квадратической погрешности определения координат характерных точек границ (Mt), с подставленными в такие формулы значениями и итоговые (вычисленные) значения Mt, м	Описание закрепления точки
	содержатся в Едином государственном реестре недвижимости		определены в результате выполнения комплексных кадастровых работ				
	X	Y	X	Y			
1	2	3	4	5	6	7	8
127	489 268,50	1 265 478,81	489 268,50	1 265 478,81	—	0,10	—

1	2	3	4	5	6	7	8
128	489 250,74	1 265 498,06	489 250,74	1 265 498,06	—	0,10	—
129	489 242,01	1 265 490,59	489 242,01	1 265 490,59			
130	489 241,24	1 265 489,94	489 241,24	1 265 489,94			
131	489 258,47	1 265 469,81	489 258,47	1 265 469,81			
132	489 259,21	1 265 470,48	489 259,21	1 265 470,48			
127	489 268,50	1 265 478,81	489 268,50	1 265 478,81			

**2. Сведения о частях границ уточняемого земельного участка с кадастровым номером** 67:25:0010708:69 :

Обозначение части границ		Горизонтальное проложение (S), м	Описание прохождения части границ	Сведения о согласовании местоположения границ (согласовано/спорное)
от т.	до т.			
1	2	3	4	5
127	128	26,19	—	согласовано
128	129	11,49		
129	130	1,01		
130	131	26,50		
131	132	1,00		
132	127	12,48		

**3. Сведения о характеристиках уточняемого земельного участка с кадастровым номером** 67:25:0010708:69 :

№ п/п	Наименование характеристики	Значение характеристики
1	2	3
1.	Адрес земельного участка	—
1.1.	Сведения о местоположении земельного участка (при отсутствии адреса) в структурированном в соответствии с федеральной информационной адресной системой виде	Российская Федерация, Смоленская область, Ярцевский р-н, Ярцево г, Энтузиастов ул, д 386
1.2.	Дополнительные сведения о местоположении земельного участка	—
2.	Площадь земельного участка $\pm$ величина погрешности определения (вычисления) площади ( $P \pm \Delta P$ ), м <sup>2</sup>	$342 \pm 6,00$
3.	Формула, примененная для вычисления предельной погрешности определения площади земельного участка, с подставленными значениями и итоговые (вычисленные) значения	$3,5*0,10*\sqrt{(342,00)} = 6$
4.	Площадь земельного участка согласно сведениям Единого государственного реестра недвижимости (Ркад), м <sup>2</sup>	342,00
5.	Оценка расхождения Р и Ркад ( $P - P_{кад}$ ), м <sup>2</sup>	0

1	2				3		
6.	Предельный минимальный и максимальный размеры земельного участка (Рмин и Рмакс), м²				— —		
7.	Кадастровый или иной государственный учетный номер (инвентарный) здания, сооружения, объекта незавершенного строительства, расположенного на земельном участке				—		
8.	Вид (виды) разрешенного использования				Под зданием склада		
8.1.	Дополнительные сведения об использовании земельного участка				—		
9.	Сведения о земельных участках (землях общего пользования, территории общего пользования), посредством которых обеспечивается доступ				—		
10.	Иные сведения				—		
4. Пояснения к сведениям об уточняемом земельном участке с кадастровым номером					67:25:0010708:69 :		
1.	—						
1. Сведения о характерных точках границ уточняемого земельного участка с кадастровым номером					67:25:0010708:7 :		
Система координат МСК-67, зона 1					Зона № 1		
Обозначение характерных точек границ	Координаты, м				Метод определения координат	Формулы, примененные для расчета средней квадратической погрешности определения координат характерных точек границ (Mt), с подставленными в такие формулы значениями и итоговые (вычисленные) значения Mt, м	Описание закрепления точки
	содержатся в Едином государственном реестре недвижимости		определены в результате выполнения комплексных кадастровых работ				
	X	Y	X	Y			
1	2	3	4	5	6	7	8
29	489 287,15	1 265 073,35	489 287,15	1 265 073,35	—	0,30	—
30	489 300,51	1 265 096,85	489 300,51	1 265 096,85			
31	489 284,28	1 265 115,32	489 284,28	1 265 115,32			
24	489 303,46	1 265 132,12	489 303,46	1 265 132,12			
32	489 310,32	1 265 137,51	489 310,32	1 265 137,51		0,30	Временный межевой знак
33	489 287,01	1 265 165,83	489 287,01	1 265 165,83		0,10	
34	489 230,73	1 265 119,20	489 230,73	1 265 119,20		0,30	
35	489 276,63	1 265 064,50	489 276,63	1 265 064,50		0,30	—
29	489 287,15	1 265 073,35	489 287,15	1 265 073,35			

2. Сведения о частях границ уточняемого земельного участка с кадастровым номером				67:25:0010708:7		:
Обозначение части границ		Горизонтальное проложение (S), м	Описание прохождения части границ	Сведения о согласовании местоположения границ (согласовано/спорное)		
от т.	до т.					
1	2	3	4	5		
29	30	27,03	—	согласовано		
30	31	24,59				
31	24	25,50				
24	32	8,72				
32	33	36,68				
33	34	73,09				
34	35	71,41				
35	29	13,75				
3. Сведения о характеристиках уточняемого земельного участка с кадастровым номером				67:25:0010708:7		:
№ п/п	Наименование характеристики		Значение характеристики			
1	2		3			
1.	Адрес земельного участка		—			
1.1.	Сведения о местоположении земельного участка (при отсутствии адреса) в структурированном в соответствии с федеральной информационной адресной системой виде		215805, Российская Федерация, Смоленская область, Ярцевский р-н, Ярцево г, Metallургов пр-кт, д 47			
1.2.	Дополнительные сведения о местоположении земельного участка		—			
2.	Площадь земельного участка ± величина погрешности определения (вычисления) площади (P ± ΔP), м²		3 902 ± 22,00			
3.	Формула, примененная для вычисления предельной погрешности определения площади земельного участка, с подставленными значениями и итоговые (вычисленные) значения		3,5*0,10*√(3 902,00) = 22			
4.	Площадь земельного участка согласно сведениям Единого государственного реестра недвижимости (Ркад), м²		3 902,00			
5.	Оценка расхождения Р и Ркад (Р - Ркад), м²		0			
6.	Предельный минимальный и максимальный размеры земельного участка (Рмин и Рмакс), м²		— —			
7.	Кадастровый или иной государственный учетный номер (инвентарный) здания, сооружения, объекта незавершенного строительства, расположенного на земельном участке		—			



1	2				3		
8.	Вид (виды) разрешенного использования				под здание бани		
8.1.	Дополнительные сведения об использовании земельного участка				—		
9.	Сведения о земельных участках (землях общего пользования, территории общего пользования), посредством которых обеспечивается доступ				—		
10.	Иные сведения				—		
4. Пояснения к сведениям об уточняемом земельном участке с кадастровым номером 67:25:0010708:7 :							
1.	—						
1. Сведения о характерных точках границ уточняемого земельного участка с кадастровым номером 67:25:0010708:871 :							
Система координат МСК-67, зона 1 Зона № 1							
Обоз- начение харак- терных точек границ	Координаты, м				Метод определения координат	Формулы, примененные для расчета средней квадратической погрешности определения координат характерных точек границ (Mt), с подставленными в такие формулы значениями и итоговые (вычисленные) значения Mt, м	Описание закрепления точки
	содержатся в Едином государственном реестре недвижимости		определены в результате выполнения комплексных кадастровых работ				
	X	Y	X	Y			
1	2	3	4	5	6	7	8
133	489 409,98	1 265 384,49	489 409,98	1 265 384,49	—	0,10	Закрепление отсутствует
134	489 401,61	1 265 394,78	489 401,61	1 265 394,78			
135	489 396,42	1 265 390,12	489 396,42	1 265 390,12			
136	489 405,03	1 265 379,80	489 405,03	1 265 379,80			
133	489 409,98	1 265 384,49	489 409,98	1 265 384,49			
2. Сведения о частях границ уточняемого земельного участка с кадастровым номером 67:25:0010708:871 :							
Обозначение части границ		Горизонтальное проложение (S), м	Описание прохождения части границ		Сведения о согласовании местоположения границ (согласовано/спорное)		
от т.	до т.						
1	2	3	4		5		
133	134	13,26	—		согласовано		
134	135	6,98					
135	136	13,44					
136	133	6,82					

<b>3. Сведения о характеристиках уточняемого земельного участка с кадастровым номером</b> <u>67:25:0010708:871</u> :		
№ п/п	Наименование характеристики	Значение характеристики
1	2	3
1.	Адрес земельного участка	—
1.1.	Сведения о местоположении земельного участка (при отсутствии адреса) в структурированном в соответствии с федеральной информационной адресной системой виде	Российская Федерация, Смоленская область, Ярцевский р-н, Ярцево г, Энтузиастов ул
1.2.	Дополнительные сведения о местоположении земельного участка	—
2.	Площадь земельного участка ± величина погрешности определения (вычисления) площади ( $P \pm \Delta P$ ), м²	$92 \pm 3,00$
3.	Формула, примененная для вычисления предельной погрешности определения площади земельного участка, с подставленными значениями и итоговые (вычисленные) значения	$3,5*0,10*\sqrt{(92,00)} = 3$
4.	Площадь земельного участка согласно сведениям Единого государственного реестра недвижимости (Ркад), м²	92,00
5.	Оценка расхождения Р и Ркад ( $P - P_{кад}$ ), м²	0
6.	Предельный минимальный и максимальный размеры земельного участка (Рмин и Рмакс), м²	— —
7.	Кадастровый или иной государственный учетный номер (инвентарный) здания, сооружения, объекта незавершенного строительства, расположенного на земельном участке	—
8.	Вид (виды) разрешенного использования	Для расширения территории магазина
8.1.	Дополнительные сведения об использовании земельного участка	—
9.	Сведения о земельных участках (землях общего пользования, территории общего пользования), посредством которых обеспечивается доступ	—
10.	Иные сведения	—
<b>4. Пояснения к сведениям об уточняемом земельном участке с кадастровым номером</b> <u>67:25:0010708:871</u> :		
1.	—	

1. Сведения о характерных точках границ уточняемого земельного участка с кадастровым номером67:25:0010708:876:

Система координатМСК-67, зона 1Зона №1

Обоз- начение харак- терных точек границ	Координаты, м				Метод определения координат	Формулы, примененные для расчета средней квадратической погрешности определения координат характерных точек границ (Mt), с подставленными в такие формулы значениями и итоговые (вычисленные) значения Mt, м	Описание закрепления точки
	содержатся в Едином государственном реестре недвижимости		определены в результате выполнения комплексных кадастровых работ				
	X	Y	X	Y			
1	2	3	4	5	6	7	8
137	489 295,90	1 265 498,11	489 295,90	1 265 498,11	—	0,10	Закрепление отсутствует
138	489 299,16	1 265 501,21	489 299,16	1 265 501,21			
139	489 305,92	1 265 512,31	489 305,92	1 265 512,31			
140	489 295,68	1 265 523,40	489 295,68	1 265 523,40			
141	489 289,41	1 265 528,85	489 289,41	1 265 528,85			
142	489 257,40	1 265 522,27	489 257,40	1 265 522,27			
143	489 252,90	1 265 516,26	489 252,90	1 265 516,26			
144	489 270,07	1 265 497,29	489 270,07	1 265 497,29			
145	489 277,86	1 265 488,84	489 277,86	1 265 488,84			
146	489 281,58	1 265 484,81	489 281,58	1 265 484,81			
137	489 295,90	1 265 498,11	489 295,90	1 265 498,11			

2. Сведения о частях границ уточняемого земельного участка с кадастровым номером67:25:0010708:876:

Обозначение части границ		Горизонтальное проложение (S), м	Описание прохождения части границ	Сведения о согласовании местоположения границ (согласовано/спорное)
от т.	до т.			
1	2	3	4	5
137	138	4,50	—	согласовано
138	139	13,00		
139	140	15,09		
140	141	8,31		
141	142	32,68		
142	143	7,51		
143	144	25,59		
144	145	11,49		

1	2	3	4	5
145	146	5,48	—	согласовано
146	137	19,54		
3. Сведения о характеристиках уточняемого земельного участка с кадастровым номером				67:25:0010708:876 :
№ п/п	Наименование характеристики		Значение характеристики	
1	2		3	
1.	Адрес земельного участка		—	
1.1.	Сведения о местоположении земельного участка (при отсутствии адреса) в структурированном в соответствии с федеральной информационной адресной системой виде		Российская Федерация, Смоленская область, Ярцевский р-н, Ярцево г, Энтузиастов ул, д 38А	
1.2.	Дополнительные сведения о местоположении земельного участка		—	
2.	Площадь земельного участка ± величина погрешности определения (вычисления) площади (Р ± ΔР), м²		1 316 ± 13,00	
3.	Формула, примененная для вычисления предельной погрешности определения площади земельного участка, с подставленными значениями и итоговые (вычисленные) значения		3,5*0,10*√(1 316,00) = 13	
4.	Площадь земельного участка согласно сведениям Единого государственного реестра недвижимости (Ркад), м²		1 316,00	
5.	Оценка расхождения Р и Ркад (Р - Ркад), м²		0	
6.	Предельный минимальный и максимальный размеры земельного участка (Рмин и Рмакс), м²		— —	
7.	Кадастровый или иной государственный учетный номер (инвентарный) здания, сооружения, объекта незавершенного строительства, расположенного на земельном участке		—	
8.	Вид (виды) разрешенного использования		под административным зданием	
8.1.	Дополнительные сведения об использовании земельного участка		—	
9.	Сведения о земельных участках (землях общего пользования, территории общего пользования), посредством которых обеспечивается доступ		—	
10.	Иные сведения		—	
4. Пояснения к сведениям об уточняемом земельном участке с кадастровым номером				67:25:0010708:876 :
1.	—			

1. Сведения о характерных точках границ уточняемого земельного участка с кадастровым номером					67:25:0010708:891			:
Система координат					МСК-67, зона 1			Зона № 1
Обозначение характерных точек границ	Координаты, м				Метод определения координат	Формулы, примененные для расчета средней квадратической погрешности определения координат характерных точек границ (Mt), с подставленными в такие формулы значениями и итоговые (вычисленные) значения Mt, м	Описание закрепления точки	
	содержатся в Едином государственном реестре недвижимости		определены в результате выполнения комплексных кадастровых работ					
	X	Y	X	Y				
1	2	3	4	5	6	7	8	
147	489 337,83	1 265 482,45	489 337,83	1 265 482,45	—	0,10	Временный межевой знак	
148	489 314,49	1 265 510,38	489 314,49	1 265 510,38				
149	489 305,09	1 265 502,25	489 305,09	1 265 502,25				
150	489 327,56	1 265 474,31	489 327,56	1 265 474,31				
147	489 337,83	1 265 482,45	489 337,83	1 265 482,45				
2. Сведения о частях границ уточняемого земельного участка с кадастровым номером					67:25:0010708:891			:
Обозначение части границ		Горизонтальное проложение (S), м	Описание прохождения части границ		Сведения о согласовании местоположения границ (согласовано/спорное)			
от т.	до т.							
1	2	3	4		5			
147	148	36,40	—		согласовано			
148	149	12,43						
149	150	35,85						
150	147	13,10						
3. Сведения о характеристиках уточняемого земельного участка с кадастровым номером					67:25:0010708:891			:
№ п/п	Наименование характеристики				Значение характеристики			
1	2				3			
1.	Адрес земельного участка				—			
1.1.	Сведения о местоположении земельного участка (при отсутствии адреса) в структурированном в соответствии с федеральной информационной адресной системой виде				215805, Российская Федерация, Смоленская область, Ярцевский р-н, Ярцево г, Энтузиастов ул, д 26			
1.2.	Дополнительные сведения о местоположении земельного участка				—			

1	2				3		
2.	Площадь земельного участка ± величина погрешности определения (вычисления) площади (P ± ΔP), м²				461 ± 8,00		
3.	Формула, примененная для вычисления предельной погрешности определения площади земельного участка, с подставленными значениями и итоговые (вычисленные) значения				3,5*0,10*√(461,00) = 8		
4.	Площадь земельного участка согласно сведениям Единого государственного реестра недвижимости (Ркад), м²				461,00		
5.	Оценка расхождения P и Ркад (P - Ркад), м²				0		
6.	Предельный минимальный и максимальный размеры земельного участка (Рмин и Рмакс), м²				— —		
7.	Кадастровый или иной государственный учетный номер (инвентарный) здания, сооружения, объекта незавершенного строительства, расположенного на земельном участке				—		
8.	Вид (виды) разрешенного использования				под административное помещение с гаражными боксами		
8.1.	Дополнительные сведения об использовании земельного участка				—		
9.	Сведения о земельных участках (землях общего пользования, территории общего пользования), посредством которых обеспечивается доступ				—		
10.	Иные сведения				—		
4. Пояснения к сведениям об уточняемом земельном участке с кадастровым номером					67:25:0010708:891 :		
1.	—						
1. Сведения о характерных точках границ уточняемого земельного участка с кадастровым номером					67:25:0010708:893 :		
Система координат					МСК-67, зона 1 Зона № 1		
Обоз- начение харак- терных точек границ	Координаты, м				Метод определения координат	Формулы, примененные для расчета средней квадратической погрешности определения координат характерных точек границ (Mt), с подставленными в такие формулы значениями и итоговые (вычисленные) значения Mt, м	Описание закрепления точки
	содержатся в Едином государственном реестре недвижимости		определены в результате выполнения комплексных кадастровых работ				
	X	Y	X	Y			
1	2	3	4	5	6	7	8
151	489 361,00	1 265 416,38	489 361,00	1 265 416,38	—	0,10	Закрепление отсутствует

1	2	3	4	5	6	7	8
152	489 321,56	1 265 464,47	489 321,56	1 265 464,47	—	0,10	Закрепление отсутствует
81	489 317,31	1 265 460,98	489 317,31	1 265 460,98		0,30	
153	489 281,91	1 265 430,16	489 281,91	1 265 430,16		0,10	
20	489 306,69	1 265 399,20	489 306,69	1 265 399,20			
19	489 310,69	1 265 394,75	489 310,69	1 265 394,75			
154	489 320,93	1 265 382,06	489 320,93	1 265 382,06			
151	489 361,00	1 265 416,38	489 361,00	1 265 416,38			

**2. Сведения о частях границ уточняемого земельного участка с кадастровым номером** 67:25:0010708:893 :

Обозначение части границ		Горизонтальное проложение (S), м	Описание прохождения части границ	Сведения о согласовании местоположения границ (согласовано/спорное)
от т.	до т.			
1	2	3	4	5
151	152	62,19	—	согласовано
152	81	5,50		
81	153	46,94		
153	20	39,66		
20	19	5,98		
19	154	16,31		
154	151	52,76		

**3. Сведения о характеристиках уточняемого земельного участка с кадастровым номером** 67:25:0010708:893 :

№ п/п	Наименование характеристики	Значение характеристики
1	2	3
1.	Адрес земельного участка	—
1.1.	Сведения о местоположении земельного участка (при отсутствии адреса) в структурированном в соответствии с федеральной информационной адресной системой виде	215805, Российская Федерация, Смоленская область, Ярцево г, Энтузиастов ул
1.2.	Дополнительные сведения о местоположении земельного участка	—
2.	Площадь земельного участка ± величина погрешности определения (вычисления) площади ( $P \pm \Delta P$ ), м²	$3\,272 \pm 20,00$
3.	Формула, примененная для вычисления предельной погрешности определения площади земельного участка, с подставленными значениями и итоговые (вычисленные) значения	$3,5 \cdot 0,10 \cdot \sqrt{3\,272,00} = 20$

1	2				3		
4.	Площадь земельного участка согласно сведениям Единого государственного реестра недвижимости (Ркад), м²				3 272,00		
5.	Оценка расхождения Р и Ркад (Р - Ркад), м²				0		
6.	Предельный минимальный и максимальный размеры земельного участка (Рмин и Рмакс), м²				— —		
7.	Кадастровый или иной государственный учетный номер (инвентарный) здания, сооружения, объекта незавершенного строительства, расположенного на земельном участке				—		
8.	Вид (виды) разрешенного использования				сооружения для постоянного и временного хранения транспортных средств		
8.1.	Дополнительные сведения об использовании земельного участка				—		
9.	Сведения о земельных участках (землях общего пользования, территории общего пользования), посредством которых обеспечивается доступ				—		
10.	Иные сведения				—		
4. Пояснения к сведениям об уточняемом земельном участке с кадастровым номером					67:25:0010708:893 :		
1.	—						
1. Сведения о характерных точках границ уточняемого земельного участка с кадастровым номером					67:25:0010708:9 :		
Система координат МСК-67, зона 1					Зона № 1		
Обоз- начение харак- терных точек границ	Координаты, м				Метод определения координат	Формулы, примененные для расчета средней квадратической погрешности определения координат характерных точек границ (Mt), с подставленными в такие формулы значениями и итоговые (вычисленные) значения Mt, м	Описание закрепления точки
	содержатся в Едином государственном реестре недвижимости		определены в результате выполнения комплексных кадастровых работ				
	X	Y	X	Y			
1	2	3	4	5	6	7	8
36	489 366,78	1 265 505,48	489 366,78	1 265 505,48	—	0,10	—
37	489 354,73	1 265 495,89	489 354,73	1 265 495,89			
38	489 385,39	1 265 458,32	489 385,39	1 265 458,32			
39	489 402,61	1 265 472,01	489 402,61	1 265 472,01			
40	489 371,87	1 265 509,53	489 371,87	1 265 509,53			
36	489 366,78	1 265 505,48	489 366,78	1 265 505,48			
						0,10	



2. Сведения о частях границ уточняемого земельного участка с кадастровым номером				67:25:0010708:9		:
Обозначение части границ		Горизонтальное проложение (S), м	Описание прохождения части границ	Сведения о согласовании местоположения границ (согласовано/спорное)		
от т.	до т.					
1	2	3	4	5		
36	37	15,40	—	согласовано		
37	38	48,49				
38	39	22,00				
39	40	48,50				
40	36	6,50				
3. Сведения о характеристиках уточняемого земельного участка с кадастровым номером				67:25:0010708:9		:
№ п/п	Наименование характеристики		Значение характеристики			
1	2		3			
1.	Адрес земельного участка		—			
1.1.	Сведения о местоположении земельного участка (при отсутствии адреса) в структурированном в соответствии с федеральной информационной адресной системой виде		215805, Российская Федерация, Смоленская область, Ярцевский р-н, Ярцево г, Энтузиастов ул			
1.2.	Дополнительные сведения о местоположении земельного участка		—			
2.	Площадь земельного участка ± величина погрешности определения (вычисления) площади (Р ± ΔР), м²		1 065 ± 11,00			
3.	Формула, примененная для вычисления предельной погрешности определения площади земельного участка, с подставленными значениями и итоговые (вычисленные) значения		3,5*0,10*√(1 065,00) = 11			
4.	Площадь земельного участка согласно сведениям Единого государственного реестра недвижимости (Ркад), м²		1 064,00			
5.	Оценка расхождения Р и Ркад (Р - Ркад), м²		1			
6.	Предельный минимальный и максимальный размеры земельного участка (Рмин и Рмакс), м²		— —			
7.	Кадастровый или иной государственный учетный номер (инвентарный) здания, сооружения, объекта незавершенного строительства, расположенного на земельном участке		—			
8.	Вид (виды) разрешенного использования		Под магазин "Детский мир" незавершенный строительством			
8.1.	Дополнительные сведения об использовании земельного участка		—			

1	2				3		
9.	Сведения о земельных участках (землях общего пользования, территории общего пользования), посредством которых обеспечивается доступ				—		
10.	Иные сведения				—		
4. Пояснения к сведениям об уточняемом земельном участке с кадастровым номером					67:25:0010708:9		
1.	—						
1. Сведения о характерных точках границ уточняемого земельного участка с кадастровым номером					67:25:0000000:3		
Система координат					МСК-67, зона 1		Зона № 1
Обоз- начение харак- терных точек границ	Координаты, м				Метод определения координат	Формулы, примененные для расчета средней квадратической погрешности определения координат характерных точек границ (Mt), с подставленными в такие формулы значениями и итоговые (вычисленные) значения Mt, м	Описание закрепления точки
	содержатся в Едином государственном реестре недвижимости		определены в результате выполнения комплексных кадастровых работ				
	X	Y	X	Y			
1	2	3	4	5	6	7	8
67:25:0010708:37							
1	489 203,51	1 265 580,44	489 203,51	1 265 580,44	—	0,10	—
2	489 201,28	1 265 579,71	489 201,28	1 265 579,71			
3	489 202,02	1 265 577,48	489 202,02	1 265 577,48			
4	489 204,25	1 265 578,22	489 204,25	1 265 578,22			
1	489 203,51	1 265 580,44	489 203,51	1 265 580,44	67:25:0010708:38		
5	489 223,40	1 265 520,83	489 223,40	1 265 520,83	—	0,10	—
6	489 221,16	1 265 520,09	489 221,16	1 265 520,09			
7	489 221,91	1 265 517,88	489 221,91	1 265 517,88			
8	489 224,13	1 265 518,60	489 224,13	1 265 518,60			
5	489 223,40	1 265 520,83	489 223,40	1 265 520,83	67:25:0010708:39		
9	489 234,57	1 265 488,78	489 234,57	1 265 488,78	—	0,10	—
10	489 232,30	1 265 488,20	489 232,30	1 265 488,20			
11	489 234,14	1 265 481,06	489 234,14	1 265 481,06			

1	2	3	4	5	6	7	8
12	489 236,41	1 265 481,65	489 236,41	1 265 481,65	—	0,10	—
9	489 234,57	1 265 488,78	489 234,57	1 265 488,78			
67:25:0010708:40							
13	489 272,39	1 265 439,73	489 272,39	1 265 439,73	—	0,10	—
14	489 270,60	1 265 438,21	489 270,60	1 265 438,21			
15	489 272,12	1 265 436,42	489 272,12	1 265 436,42			
16	489 273,91	1 265 437,94	489 273,91	1 265 437,94			
13	489 272,39	1 265 439,73	489 272,39	1 265 439,73			
67:25:0010708:41							
17	489 304,94	1 265 397,64	489 304,94	1 265 397,64	—	0,10	—
18	489 308,94	1 265 393,19	489 308,94	1 265 393,19			Закрепление отсутствует
19	489 310,69	1 265 394,75	489 310,69	1 265 394,75			
20	489 306,69	1 265 399,20	489 306,69	1 265 399,20			
17	489 304,94	1 265 397,64	489 304,94	1 265 397,64			
2. Сведения о частях границ уточняемого земельного участка с кадастровым номером						67:25:0000000:3	
Обозначение части границ		Горизонтальное проложение (S), м	Описание прохождения части границ		Сведения о согласовании местоположения границ (согласовано/спорное)		
от т.	до т.						
1	2	3	4		5		
67:25:0010708:37							
1	2	2,35	—		согласовано		
2	3	2,35					
3	4	2,35					
4	1	2,34					
67:25:0010708:38							
5	6	2,36	—		согласовано		
6	7	2,33					
7	8	2,33					
8	5	2,35					
67:25:0010708:39							
9	10	2,34	—		согласовано		
10	11	7,37					
11	12	2,35					
12	9	7,36					
67:25:0010708:40							

1	2	3	4	5
13	14	2,35	—	согласовано
14	15	2,35		
15	16	2,35		
16	13	2,35		

67:25:0010708:41

17	18	5,98	—	согласовано
18	19	2,34		
19	20	5,98		
20	17	2,34		

**3. Сведения о характеристиках уточняемого земельного участка с кадастровым номером** 67:25:0000000:3 :

№ п/п	Наименование характеристики	Значение характеристики
1	2	3
1.	Адрес земельного участка	—
1.1.	Сведения о местоположении земельного участка (при отсутствии адреса) в структурированном в соответствии с федеральной информационной адресной системой виде	Российская Федерация, Смоленская область, Ярцевский р-н, Ярцево г
1.2.	Дополнительные сведения о местоположении земельного участка	—
2.	Площадь земельного участка $\pm$ величина погрешности определения (вычисления) площади ( $P \pm \Delta P$ ), м <sup>2</sup>	$48 \pm 5,00$ , 67:25:0010708:37 $5,51 \pm 0,82$ , 67:25:0010708:38 $5,49 \pm 0,82$ , 67:25:0010708:39 $17,27 \pm 1,45$ , 67:25:0010708:40 $5,51 \pm 0,82$ , 67:25:0010708:41 $14,03 \pm 1,31$
3.	Формула, примененная для вычисления предельной погрешности определения площади земельного участка, с подставленными значениями и итоговые (вычисленные) значения	$0,82 + 0,82 + 1,45 + 0,82 + 1,31 = 5$
4.	Площадь земельного участка согласно сведениям Единого государственного реестра недвижимости (Ркад), м <sup>2</sup>	—
5.	Оценка расхождения Р и Ркад ( $P - P_{кад}$ ), м <sup>2</sup>	—
6.	Предельный минимальный и максимальный размеры земельного участка ( $P_{мин}$ и $P_{макс}$ ), м <sup>2</sup>	— —
7.	Кадастровый или иной государственный учетный номер (инвентарный) здания, сооружения, объекта незавершенного строительства, расположенного на земельном участке	—
8.	Вид (виды) разрешенного использования	—
8.1.	Дополнительные сведения об использовании земельного участка	—

1	2	3
9.	Сведения о земельных участках (землях общего пользования, территории общего пользования), посредством которых обеспечивается доступ	—
10.	Иные сведения	—
4. Пояснения к сведениям об уточняемом земельном участке с кадастровым номером 67:25:0000000:3 :		
1.	—	

Описание местоположения здания, сооружения, объекта незавершенного строительства на земельном участке								
1. Сведения о характерных точках контура объекта недвижимости с кадастровым номером _____:								
Система координат _____							Зона № _____	
Обоз- начение харак- терных точек границ	Содержатся в Едином государственном реестре недвижимости			Определены в ходе выполнения комплексных кадастровых работ			Метод определения координат	Формулы, примененные для расчета средней квадратической погрешности определения координат характерных точек (Mt), м, с подставленными в такие формулы значениями и итоговые (вычисленные) значения Mt, м
	координаты, м		Радиус, м	координаты, м		Радиус, м		
	X	Y	R	X	Y	R		
1	2	3	4	5	6	7	8	9
2. Сведения о характеристиках объекта недвижимости с кадастровым номером _____:								
№ п/п	Наименование характеристики				Значение характеристики			
1	2				3			
1.	Вид объекта недвижимости							
2.	Ранее присвоенный государственный учетный номер (инвентарный) здания, сооружения, объекта незавершенного строительства							
3.	Кадастровый номер земельного участка (земельных участков), в границах которого (которых) расположены здание, сооружение, объект незавершенного строительства							
4.	Уникальный учетный номер кадастрового квартала, в границах которого расположены здание, сооружение, объект незавершенного строительства							
5.	Адрес здания, сооружения, объекта незавершенного строительства							
5.1.	Сведения о местоположении здания, сооружения, объекта незавершенного строительства (при отсутствии адреса) в структурированном в соответствии с федеральной информационной адресной системой виде							
5.2.	Дополнительные сведения о местоположении							
6.	Иные сведения							
3. Пояснения к сведениям об объекте недвижимости с кадастровым номером _____:								
1.								

Сведения о зданиях, сооружениях, объектах незавершенного строительства, необходимые для исправления реестровых ошибок в сведениях об описании их местоположения								
1. Сведения о характерных точках контура _____ _____ вид объекта недвижимости (здание, сооружение, объект незавершенного строительства) с кадастровым номером _____:								
Система координат _____							Зона № _____	
Обоз- начение харак- терных точек границ	Содержатся в Едином государственном реестре недвижимости			Определены в ходе выполнения комплексных кадастровых работ			Метод определения координат	Формулы, примененные для расчета средней квадратической погрешности определения координат характерных точек (Mt), м, с подставленными в такие формулы значениями и итоговые (вычисленные) значения Mt, м
	координаты, м		Радиус, м	координаты, м		Радиус, м		
	X	Y	R	X	Y	R		
1	2	3	4	5	6	7	8	9
2. Иные сведения об объекте недвижимости с кадастровым номером _____:								
1.								
3. Пояснения к сведениям об объекте недвижимости с кадастровым номером _____:								
1.								

Схема границ земельных участков

Масштаб 1:1 300

Символ	Описание
—	- Существующая часть границы, имеющейся в ЕГРН сведения о которой достаточны для определения ее местоположения
—	- вновь образованная часть границы, сведения о которой достаточны для определения ее местоположения
—	- Часть контура, образованного проекцией существующего наземного конструктивного элемента здания, сооружения, объекта незавершенного строительства
—	- Часть контура, образованного проекцией вновь образованного конструктивного элемента здания, сооружения, объекта незавершенного строительства
•	- Характерная точка контура здания, сооружения, объекта незавершенного строительства
—	- Зона с особыми условиями использования территории ЗОУИП
—	- Граница кадастрового квартала

:100 - Кадастровый номер земельного участка

13:24:0110094 - Кадастровый номер квартала



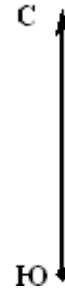
## D1



- Существующая часть границы, имеющиеся в ЕПРН сведения о которой достаточны для определения ее местоположения
- Часть контура, образованного проекцией вновь образованного наземного конструктивного элемента здания, сооружения, объекта незавершенного строительства
- Граница кадастрового квартала

- Вновь образованная часть границы, сведения о которой достаточны для определения ее местоположения
- - Характерная точка контура здания, сооружения, объекта незавершенного строительства
- 100 - Кадастровый номер земельного участка

13.24.0110094 - Кадастровый номер квартала



**Условные обозначения:**

- |  |  |  |
|--|--|--|
| <p>— Существующая часть границы, имеющиеся в ЕГРН сведения о которой достаточны для определения ее местоположения</p> <p>— Часть контура, образованного проекцией вновь образованного наземного конструктивного элемента здания, сооружения, объекта незавершенного строительства</p> <p>— Граница кадастрового квартала</p> | <p>— Вновь образованная часть границы, сведения о которой достаточны для определения ее местоположения</p> <p>• Характерная точка контура здания, сооружения, объекта незавершенного строительства</p> <p>— Кадастровый номер земельного участка</p> | <p>— Часть контура, образованного проекцией существующего наземного конструктивного элемента здания, сооружения, объекта незавершенного строительства</p> <p>— Зона с особыми условиями использования территории ЗОУИТ</p> <p>— Кадастровый номер квартала</p> |
|--|--|--|



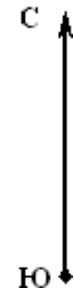


- Существующая часть границы, имеющиеся в ЕПРН сведения о которой достаточны для определения ее местоположения
- Часть контура, образованного проекцией вновь образованного наземного конструктивного элемента здания, сооружения, объекта незавершенного строительства
- Граница кадастрового квартала

- Вновь образованная часть границы, сведения о которой достаточны для определения ее местоположения
- - Характерная точка контура здания, сооружения, объекта незавершенного строительства
- Кадастровый номер земельного участка

- \_\_\_\_\_ - Часть контура, образованного проекцией существующего наземного конструктивного элемента здания, сооружения, объекта незавершенного строительства
- Зона с особыми условиями использования территории ЗОУИТ
- 13.24.0110094 - Кадастровый номер квартала

## C3

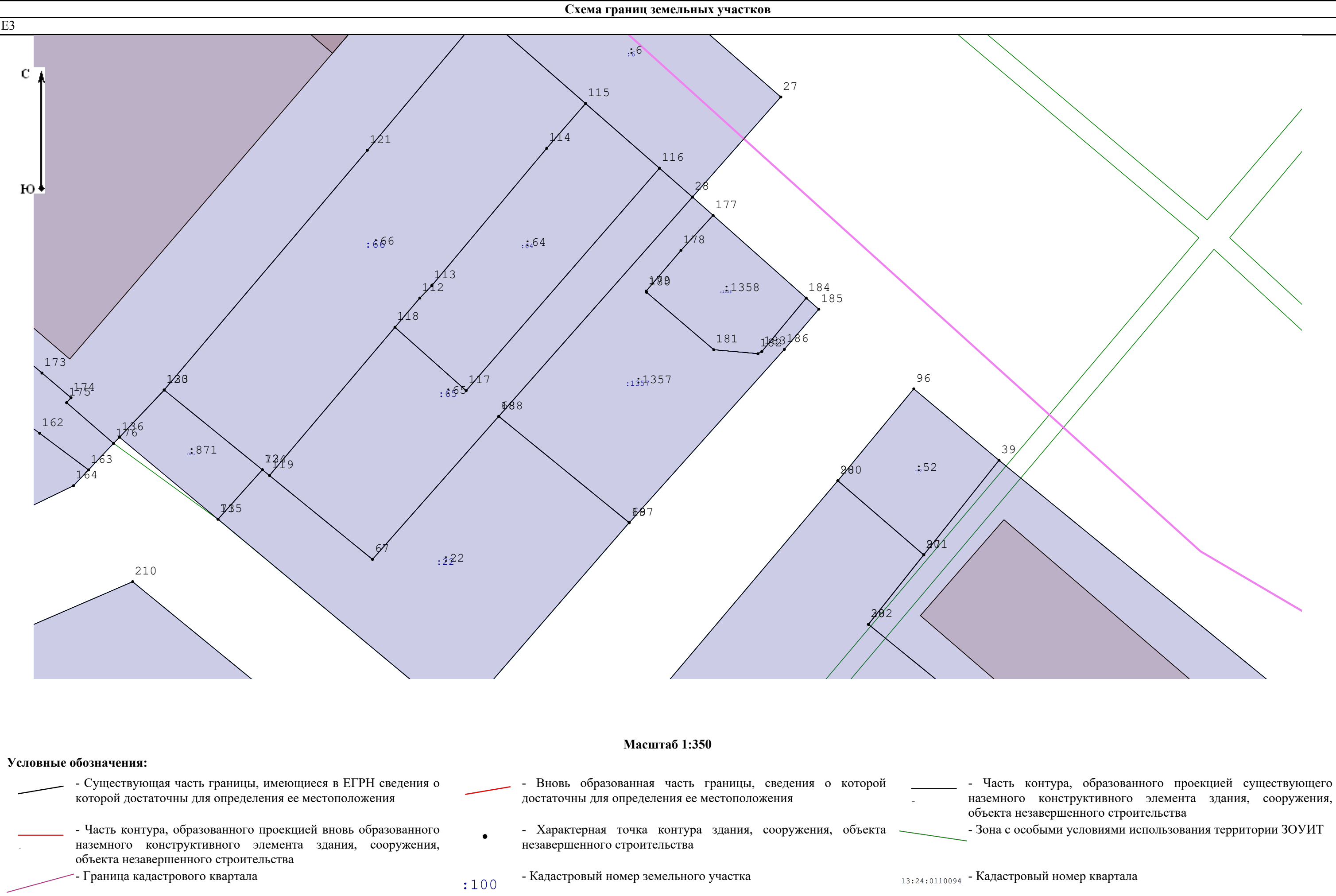



**Масштаб 1:350**

**Условные обозначения:**

- |  |  |  |
|--|--|--|
| <p>— Существующая часть границы, имеющиеся в ЕИРН сведения о которой достаточны для определения ее местоположения</p> <p>— Часть контура, образованного проекцией вновь образованного наземного конструктивного элемента здания, сооружения, объекта незавершенного строительства</p> <p>— Граница кадастрового квартала</p> | <p>— Вновь образованная часть границы, сведения о которой достаточны для определения ее местоположения</p> <p>• Характерная точка контура здания, сооружения, объекта незавершенного строительства</p> <p>— Кадастровый номер земельного участка</p> | <p>— Часть контура, образованного проекцией существующего наземного конструктивного элемента здания, сооружения, объекта незавершенного строительства</p> <p>— Зона с особыми условиями использования территории ЗОУИТ</p> <p>— Кадастровый номер квартала</p> |
|--|--|--|








**Условные обозначения:**

- |  |  |  |
|--|--|--|
| <p>— Существующая часть границы, имеющиеся в ЕГРН сведения о которой достаточны для определения ее местоположения</p> <p>— Часть контура, образованного проекцией вновь образованного наземного конструктивного элемента здания, сооружения, объекта незавершенного строительства</p> <p>— Граница кадастрового квартала</p> | <p>— Вновь образованная часть границы, сведения о которой достаточны для определения ее местоположения</p> <p>• Характерная точка контура здания, сооружения, объекта незавершенного строительства</p> <p>— Кадастровый номер земельного участка</p> | <p>— Часть контура, образованного проекцией существующего наземного конструктивного элемента здания, сооружения, объекта незавершенного строительства</p> <p>— Зона с особыми условиями использования территории ЗОУИТ</p> <p>— Кадастровый номер квартала</p> |
|--|--|--|



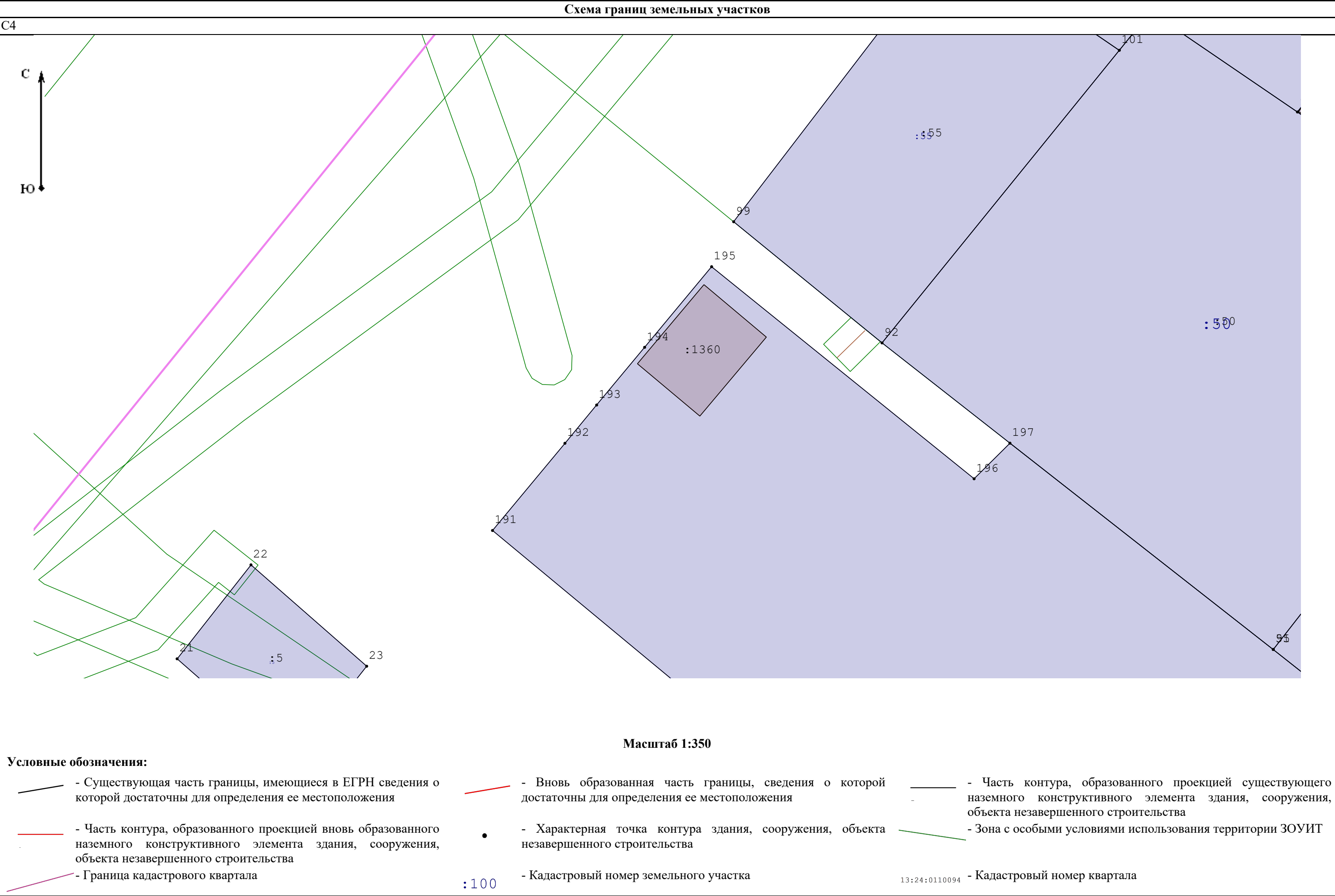
Схема границ земельных участков	
---------------------------------	--




**Масштаб 1:350**

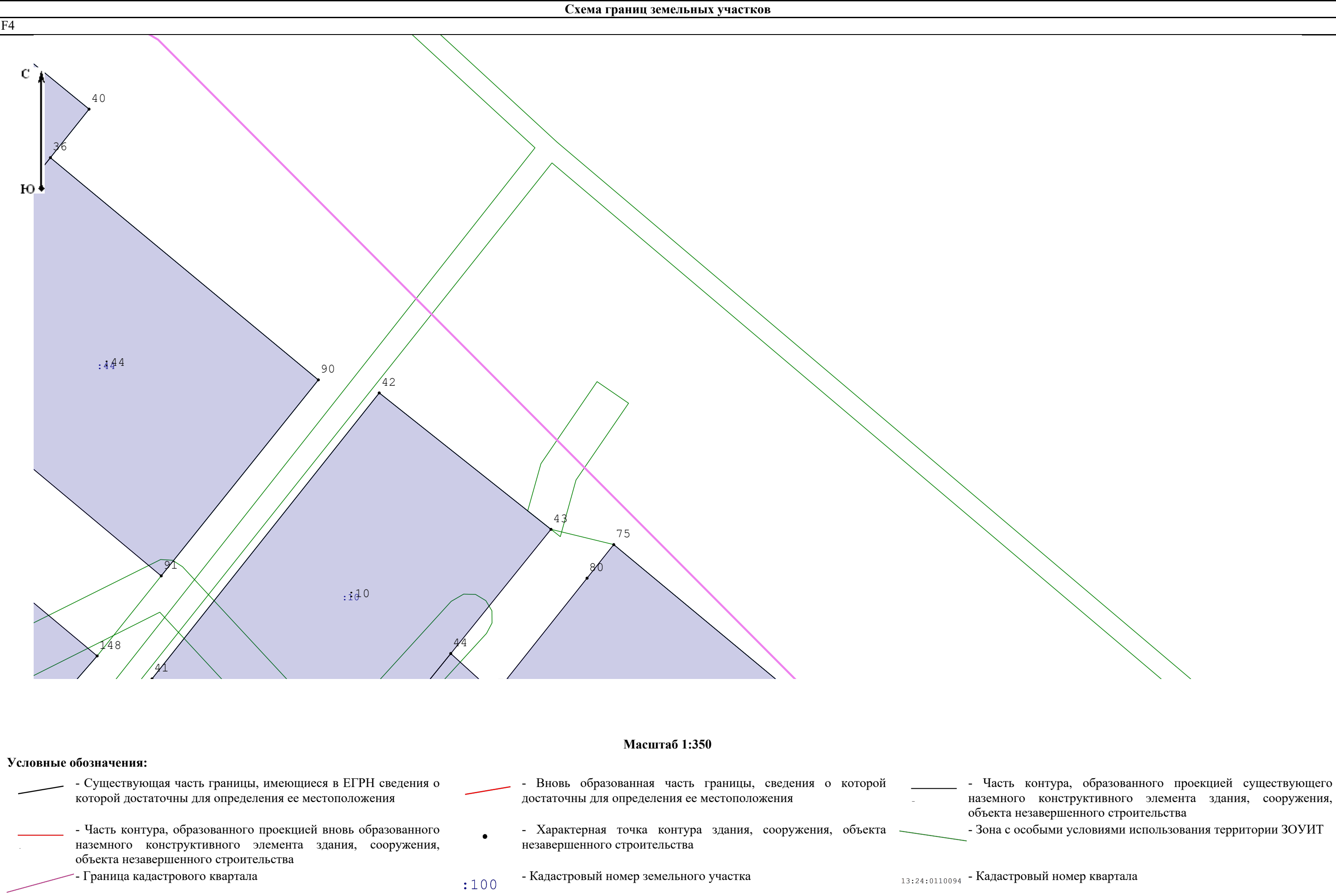
**Условные обозначения:**

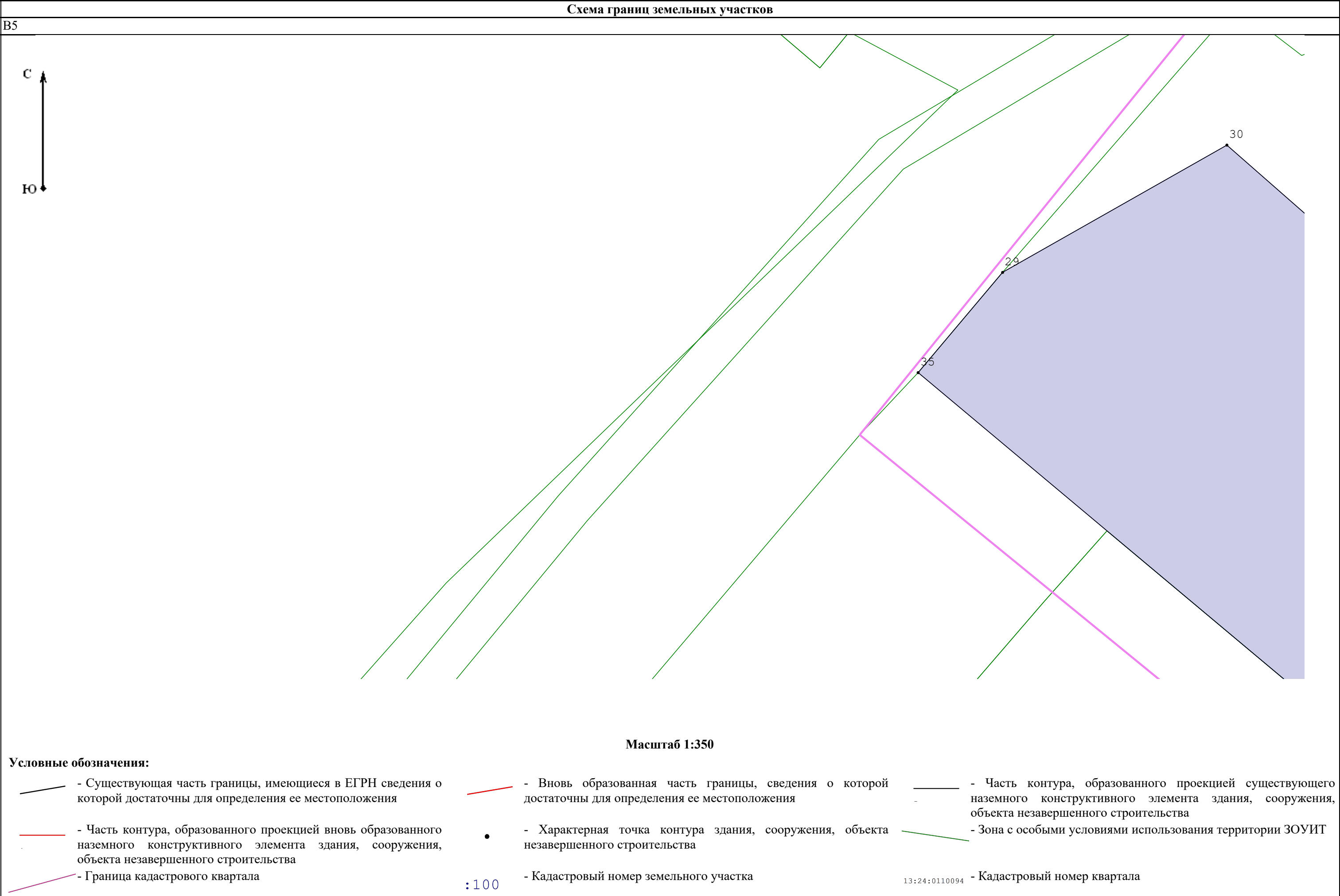
- |  |  |  |
|--|--|--|
| <p>— Существующая часть границы, имеющиеся в ЕИРН сведения о которой достаточны для определения ее местоположения</p> <p>— Часть контура, образованного проекцией вновь образованного наземного конструктивного элемента здания, сооружения, объекта незавершенного строительства</p> <p>— Граница кадастрового квартала</p> | <p>— Вновь образованная часть границы, сведения о которой достаточны для определения ее местоположения</p> <p>• Характерная точка контура здания, сооружения, объекта незавершенного строительства</p> <p>— Кадастровый номер земельного участка</p> | <p>— Часть контура, образованного проекцией существующего наземного конструктивного элемента здания, сооружения, объекта незавершенного строительства</p> <p>— Зона с особыми условиями использования территории ЗОУИТ</p> <p>— Кадастровый номер квартала</p> |
|--|--|--|

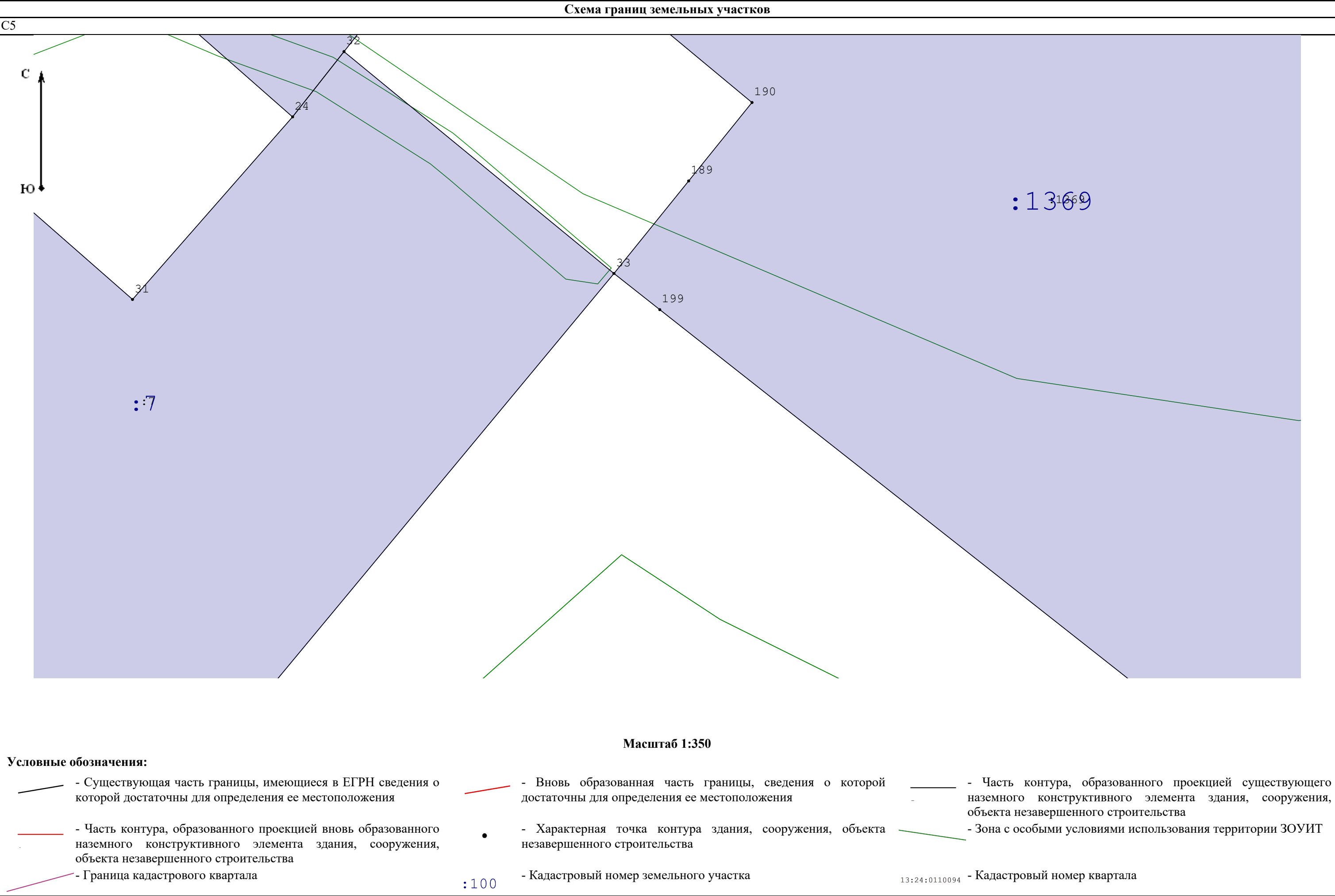







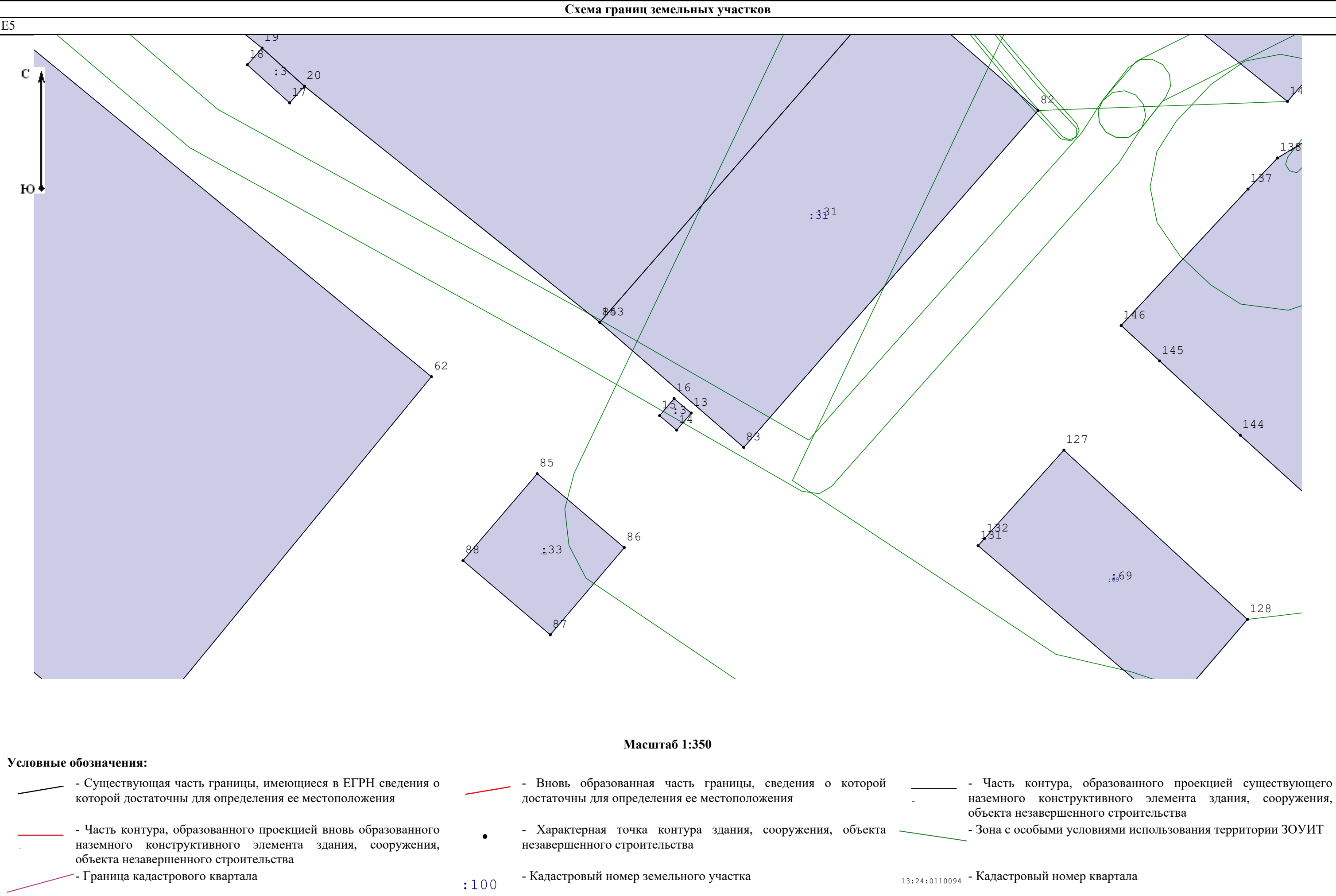


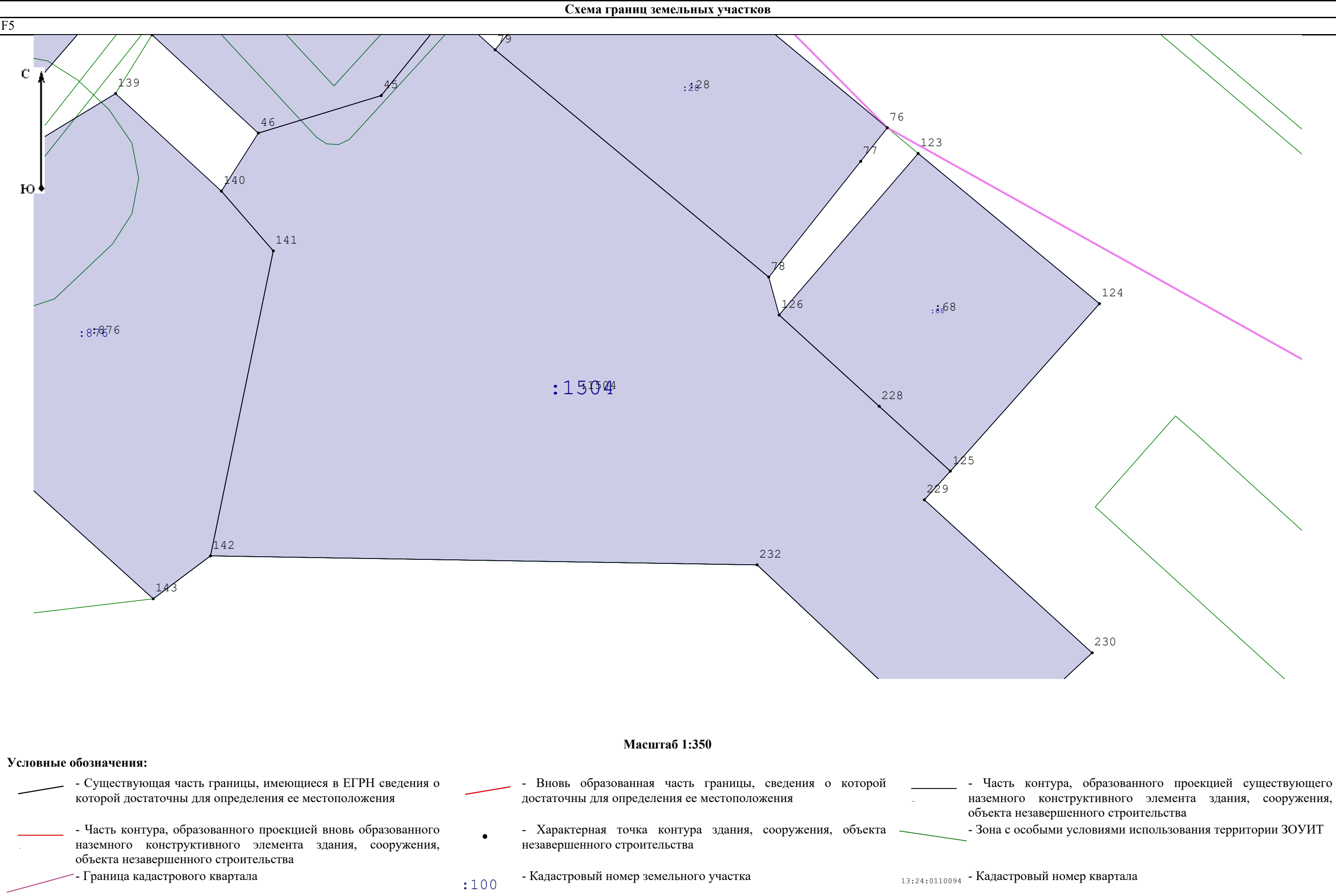






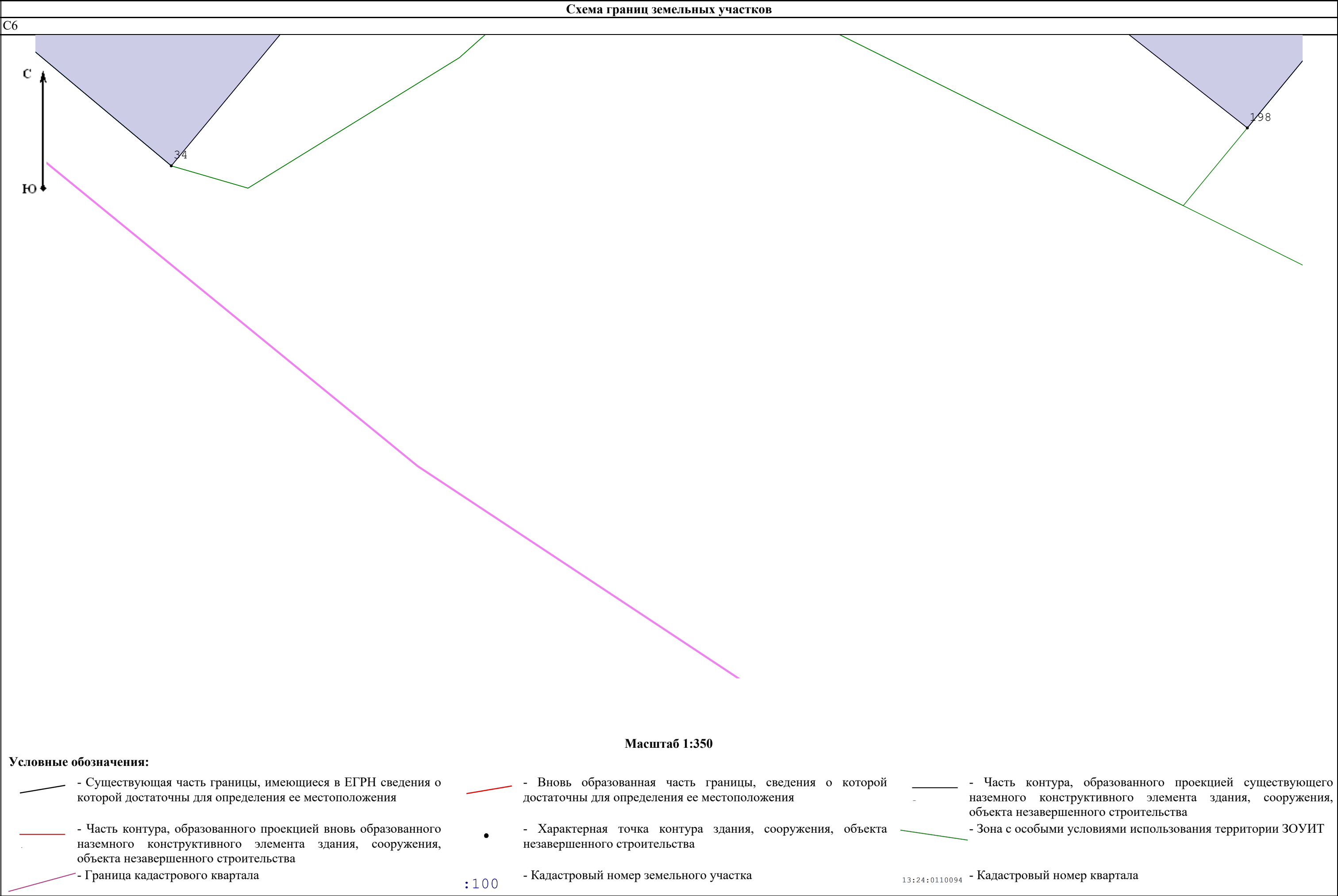






**Условные обозначения:**

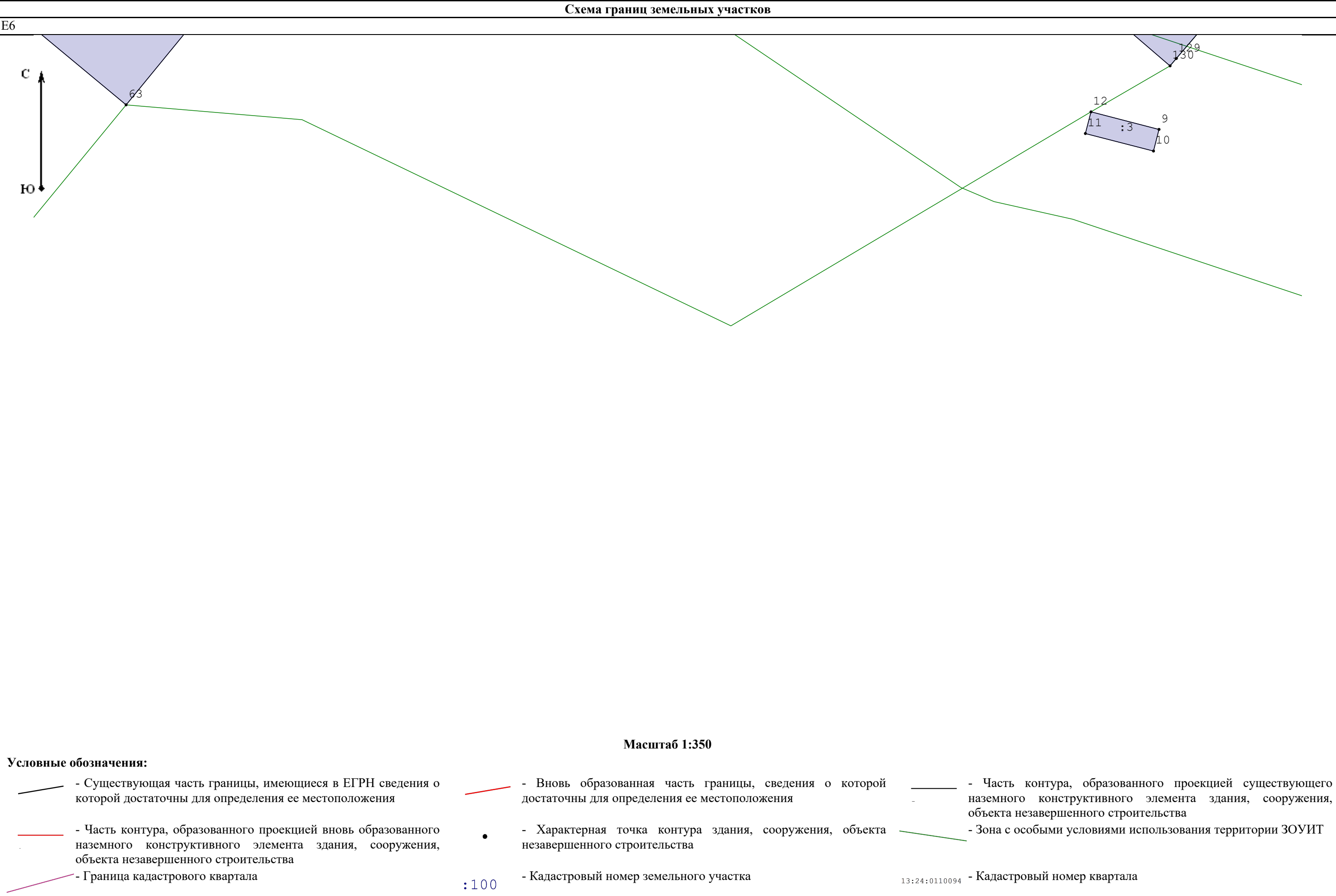
- |  |  |  |
|--|--|--|
| <p>— Существующая часть границы, имеющиеся в ЕГРН сведения о которой достаточны для определения ее местоположения</p> <p>— Часть контура, образованного проекцией вновь образованного наземного конструктивного элемента здания, сооружения, объекта незавершенного строительства</p> <p>— Граница кадастрового квартала</p> | <p>— Вновь образованная часть границы, сведения о которой достаточны для определения ее местоположения</p> <p>• Характерная точка контура здания, сооружения, объекта незавершенного строительства</p> <p>— Кадастровый номер земельного участка</p> | <p>— Часть контура, образованного проекцией существующего наземного конструктивного элемента здания, сооружения, объекта незавершенного строительства</p> <p>— Зона с особыми условиями использования территории ЗОУИТ</p> <p>— Кадастровый номер квартала</p> |
|--|--|--|




A vertical double-headed arrow connects the label 'C' at the top to the label 'HO' at the bottom.

**Условные обозначения:**

- |  |  |  |
|--|--|--|
| <p>— Существующая часть границы, имеющиеся в ЕГРН сведения о которой достаточны для определения ее местоположения</p> <p>— Часть контура, образованного проекцией вновь образованного наземного конструктивного элемента здания, сооружения, объекта незавершенного строительства</p> <p>— Граница кадастрового квартала</p> | <p>— Вновь образованная часть границы, сведения о которой достаточны для определения ее местоположения</p> <p>• Характерная точка контура здания, сооружения, объекта незавершенного строительства</p> <p>— Кадастровый номер земельного участка</p> | <p>— Часть контура, образованного проекцией существующего наземного конструктивного элемента здания, сооружения, объекта незавершенного строительства</p> <p>— Зона с особыми условиями использования территории ЗОУИТ</p> <p>— Кадастровый номер квартала</p> |
|--|--|--|





Масштаб 1:350

Условные обозначения:

- Существующая часть границы, имеющиеся в ЕГРН сведения о которой достаточны для определения ее местоположения
- Часть контура, образованного проекцией вновь образованного наземного конструктивного элемента здания, сооружения, объекта незавершенного строительства
- Граница кадастрового квартала
- Вновь образованная часть границы, сведения о которой достаточны для определения ее местоположения
- Характерная точка контура здания, сооружения, объекта незавершенного строительства
- Кадастровый номер земельного участка
- Часть контура, образованного проекцией существующего наземного конструктивного элемента здания, сооружения, объекта незавершенного строительства
- Зона с особыми условиями использования территории ЗОУИТ
- Кадастровый номер квартала



**Условные обозначения:**

- |  |  |  |
|--|--|--|
| <p>— Существующая часть границы, имеющиеся в ЕИРН сведения о которой достаточны для определения ее местоположения</p> <p>— Часть контура, образованного проекцией вновь образованного наземного конструктивного элемента здания, сооружения, объекта незавершенного строительства</p> <p>— Граница кадастрового квартала</p> | <p>— Вновь образованная часть границы, сведения о которой достаточны для определения ее местоположения</p> <p>• Характерная точка контура здания, сооружения, объекта незавершенного строительства</p> <p>— Кадастровый номер земельного участка</p> | <p>— Часть контура, образованного проекцией существующего наземного конструктивного элемента здания, сооружения, объекта незавершенного строительства</p> <p>— Зона с особыми условиями использования территории ЗОУИТ</p> <p>— Кадастровый номер квартала</p> |
|--|--|--|



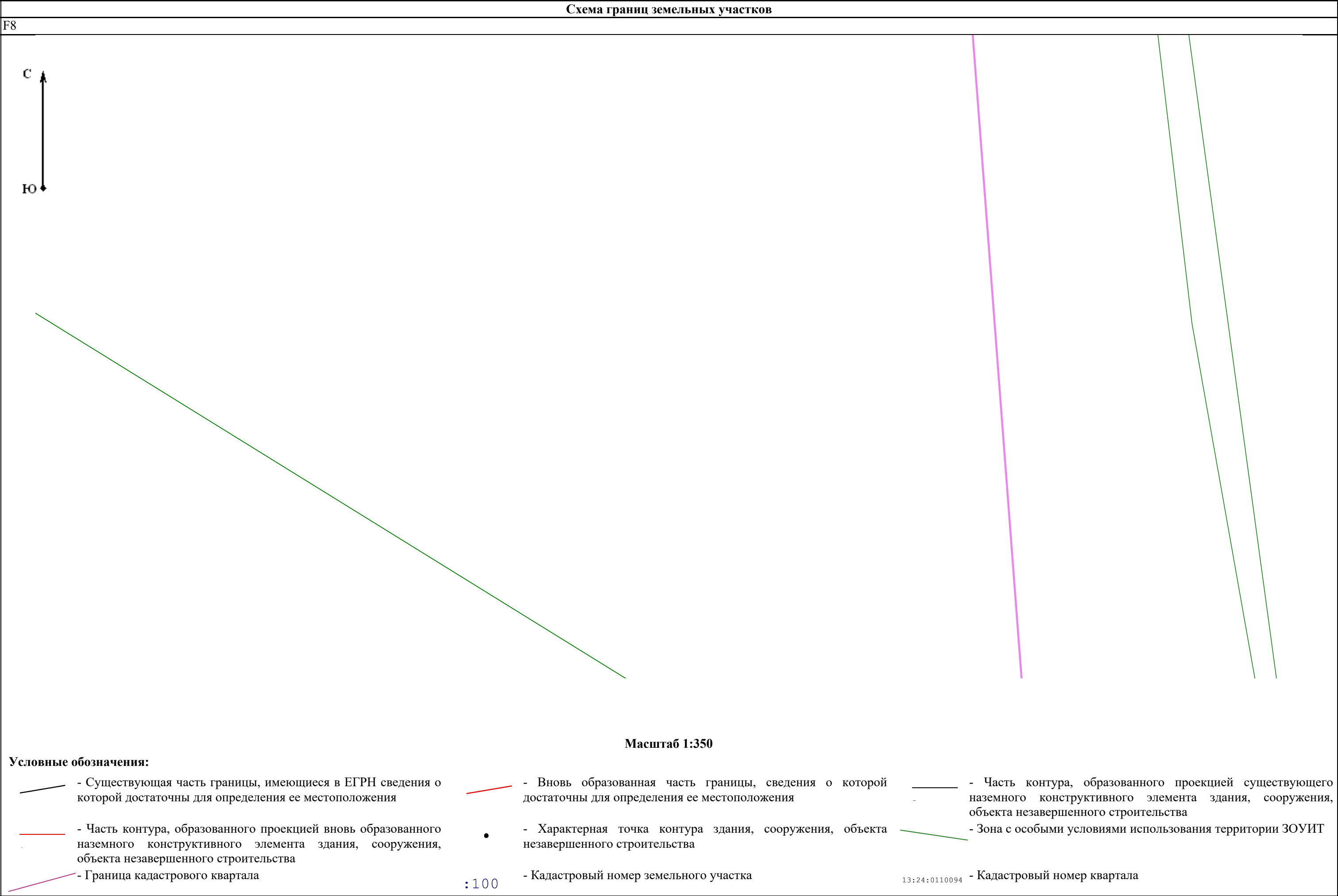



Схема границ земельных участков	
---------------------------------	--

G8
----



**Масштаб 1:350**

**Условные обозначения:**

- |  |  |  |
|--|--|--|
| <p>— Существующая часть границы, имеющиеся в ЕГРН сведения о которой достаточны для определения ее местоположения</p> <p>— Часть контура, образованного проекцией вновь образованного наземного конструктивного элемента здания, сооружения, объекта незавершенного строительства</p> <p>— Граница кадастрового квартала</p> | <p>— Вновь образованная часть границы, сведения о которой достаточны для определения ее местоположения</p> <p>• Характерная точка контура здания, сооружения, объекта незавершенного строительства</p> <p>— Кадастровый номер земельного участка</p> | <p>— Часть контура, образованного проекцией существующего наземного конструктивного элемента здания, сооружения, объекта незавершенного строительства</p> <p>— Зона с особыми условиями использования территории ЗОУИТ</p> <p>— Кадастровый номер квартала</p> |
|--|--|--|

